

- 图 例
- 落实地块
 - 耕地
 - 园地
 - 林地
 - 草地
 - 农业设施建设用地
 - 工业用地
 - 铁路用地
 - 公路用地
 - 陆地水域

注：本图界线和范围不作为权属争议依据。





N

0

0.02

0.04

0.08

km

图 例

--- 县级行政区界线

--- 村（社区）范围示意线

落实地块

耕地

园地

林地

草地

农业设施建设用地

农村宅基地

工业用地

公路用地

城镇道路用地

排水用地

公园绿地

防护绿地

特殊用地

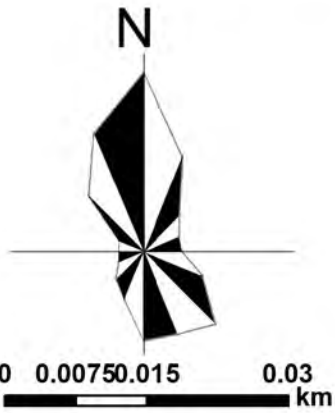
陆地水域

注：本图界线和范围不作为权属争议依据。

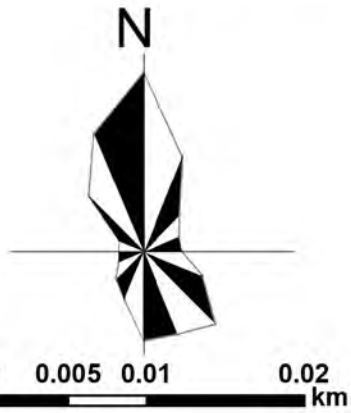
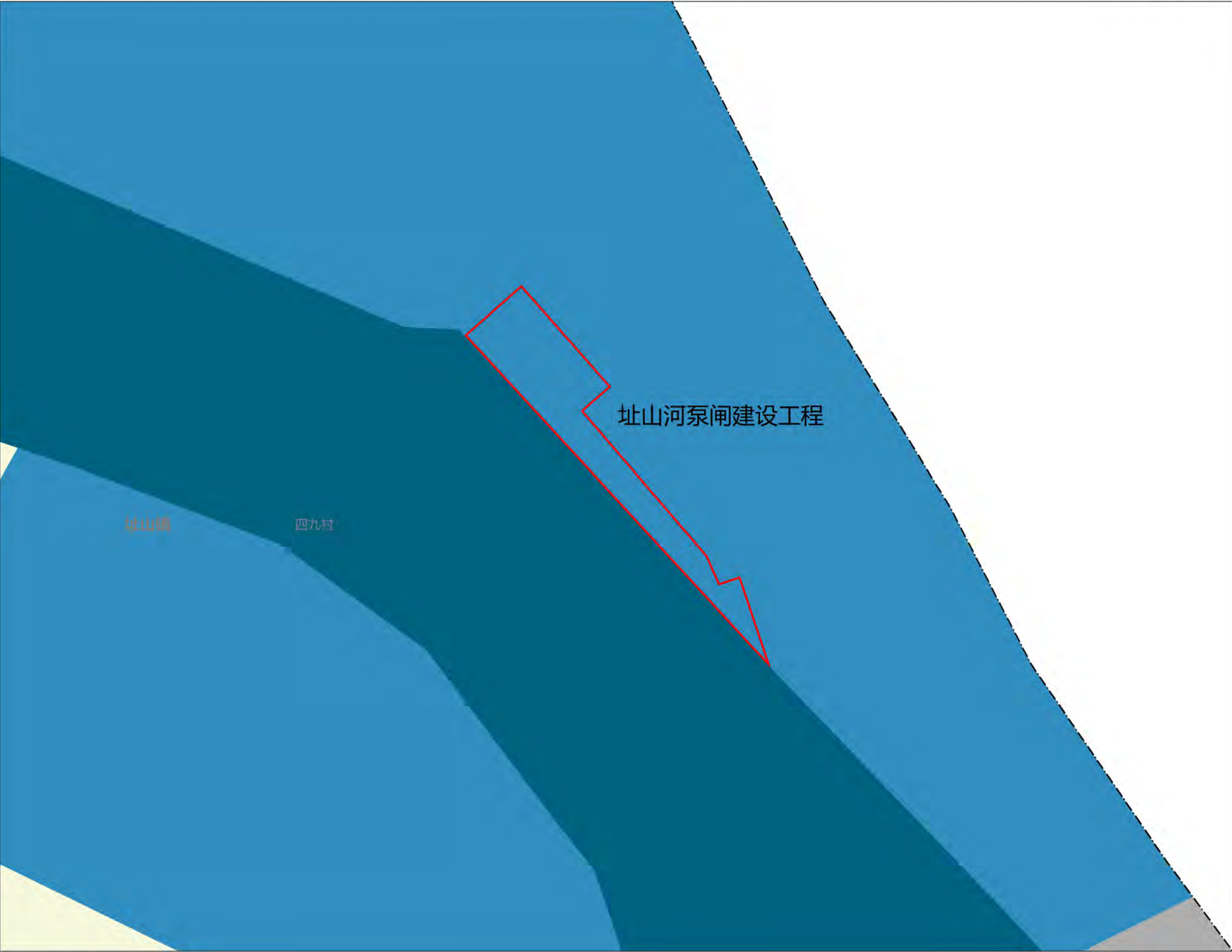


落实前地块土地使用规划局部图WTR05



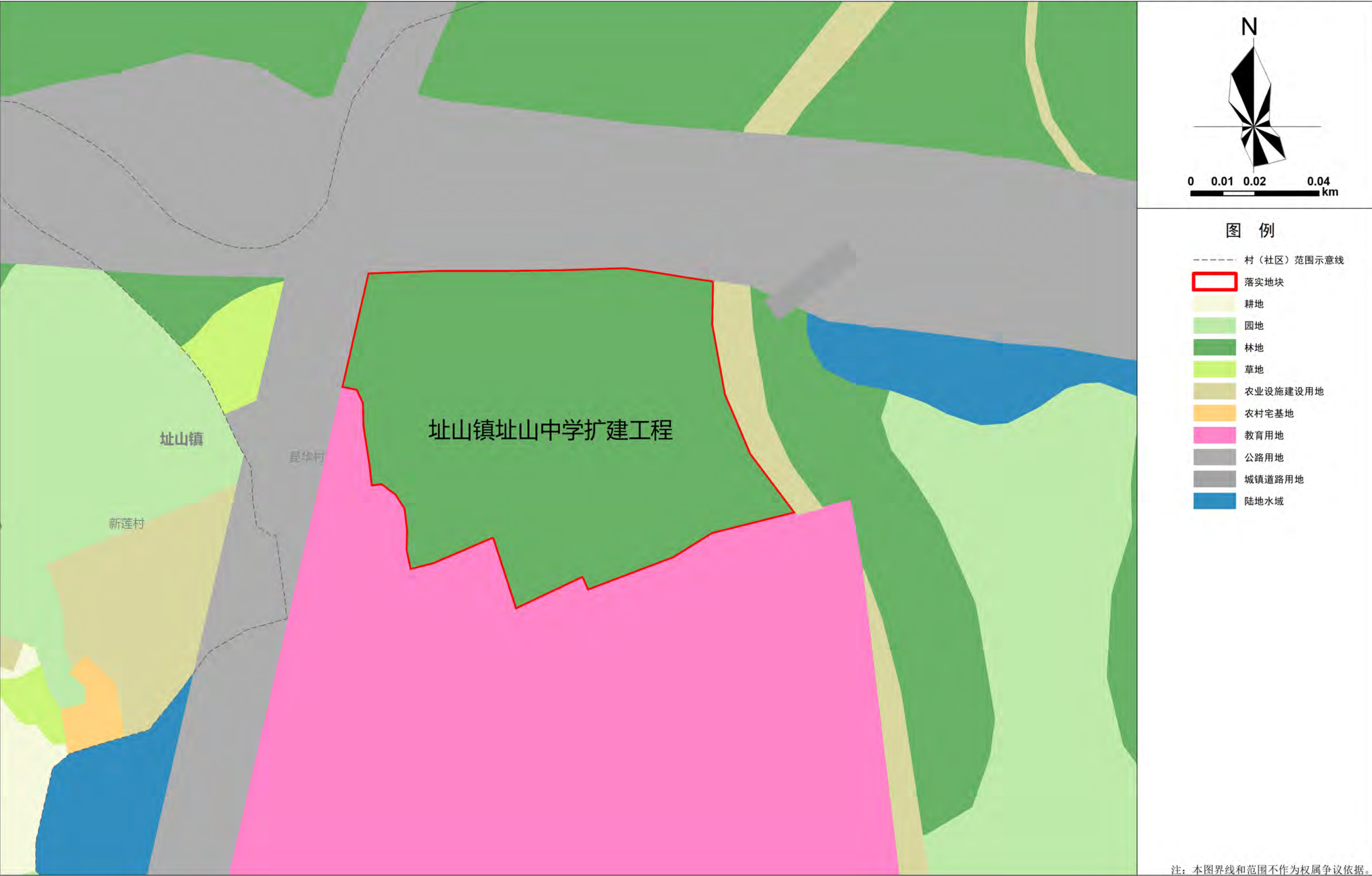


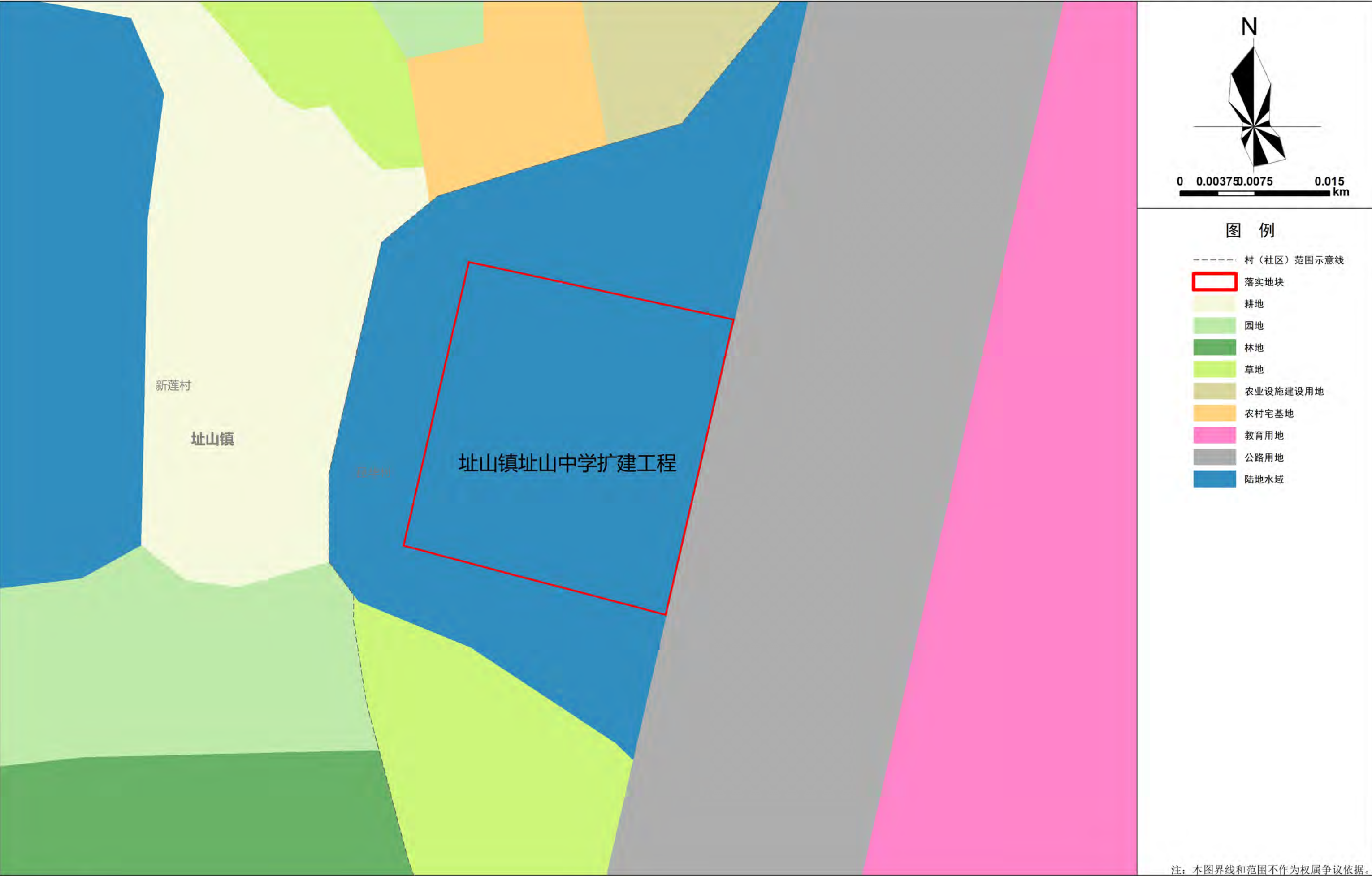
注：本图界线和范围不作为权属争议依据。



- 图 例
- 县级行政区界线
 - 落实地块
 - 耕地
 - 公路用地
 - 水工设施用地
 - 陆地水域

注：本图界线和范围不作为权属争议依据。







N

00.0250.050.1km

图例

-----村（社区）范围示意线

落实地块

耕地

林地

草地

农业设施建设用地

机关团体用地

商业服务业用地

工业用地

公路用地

城镇道路用地

特殊用地

陆地水域

其他土地

址山镇郊野公园

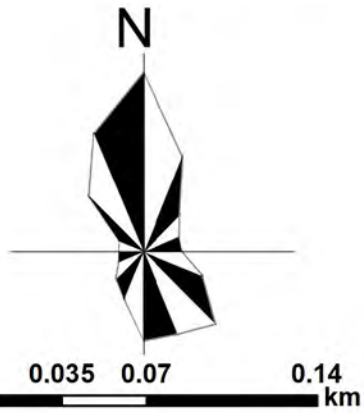
注：本图界线和范围不作为权属争议依据。








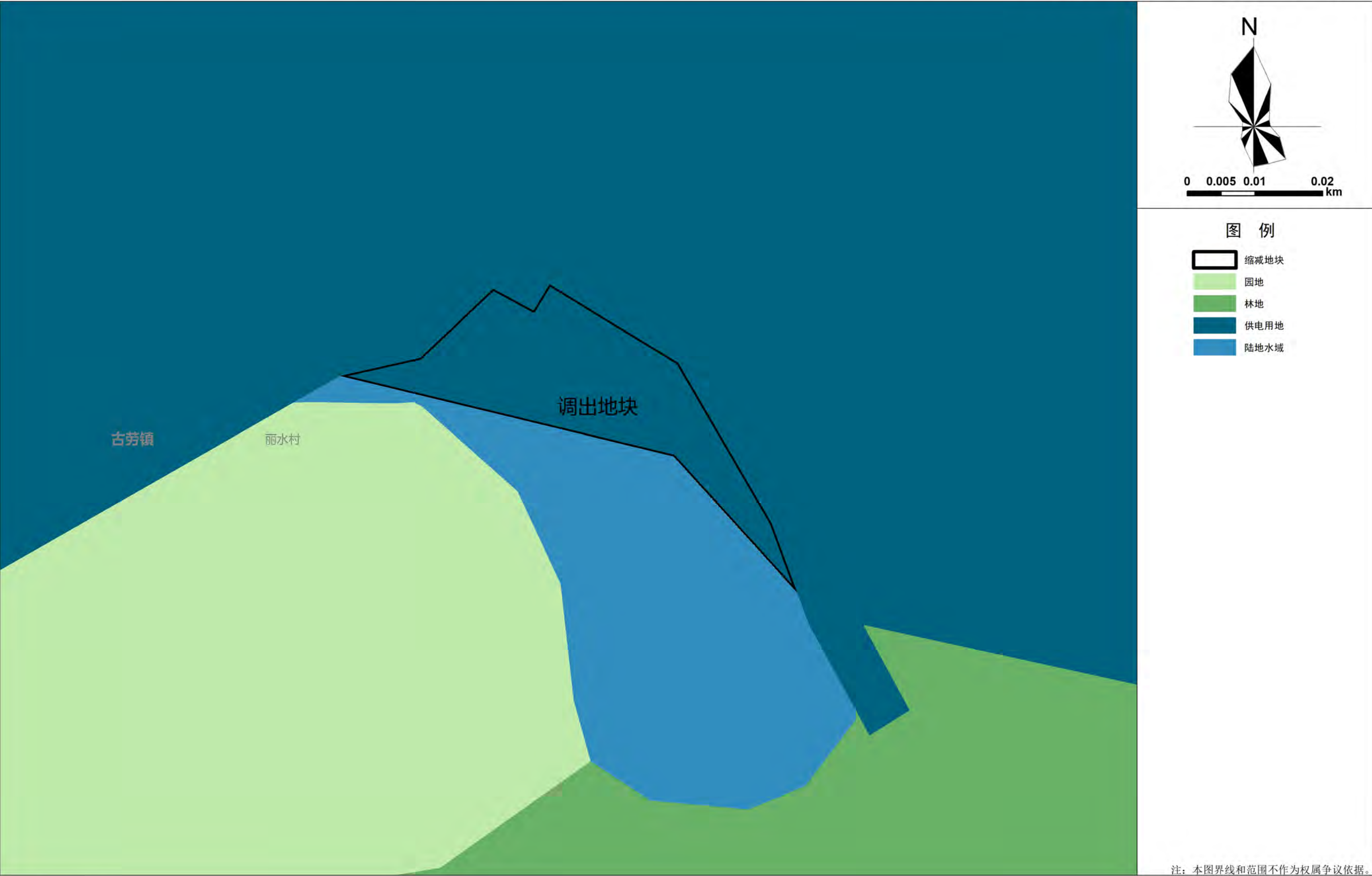


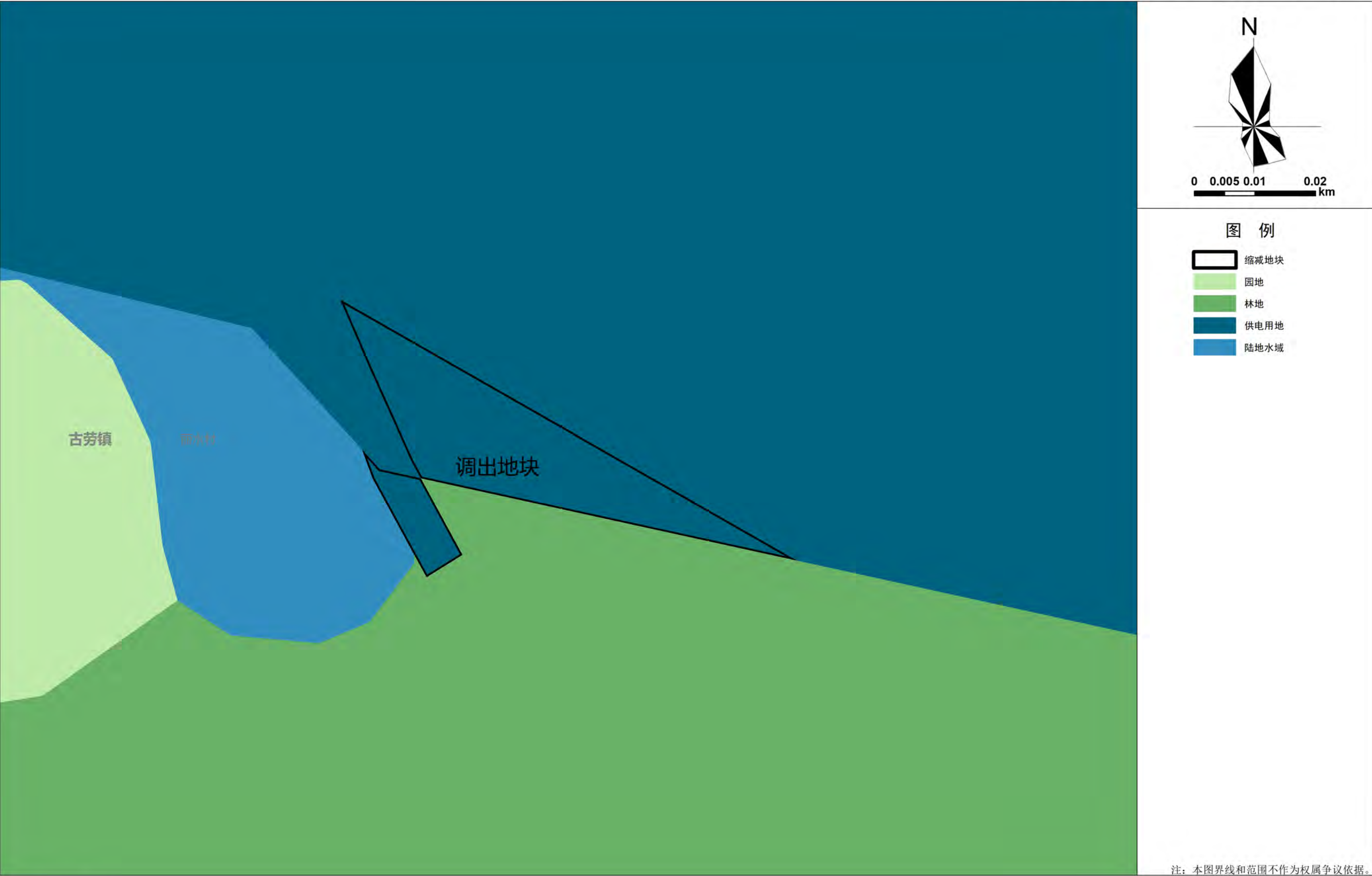


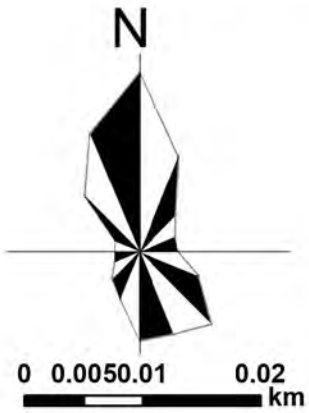
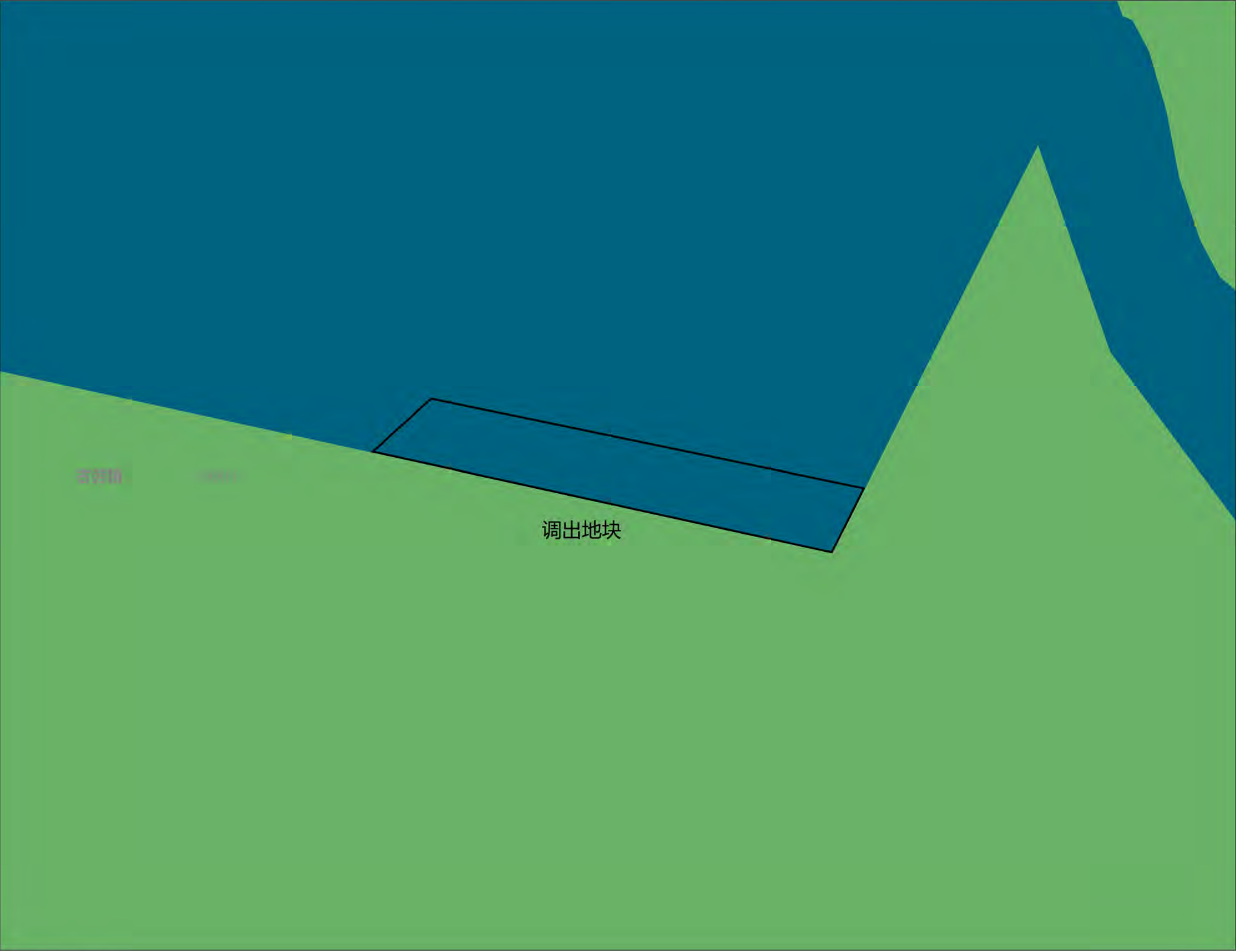
- 图 例
- 村（社区）范围示意线
 - 落实地块
 - 耕地
 - 园地
 - 林地
 - 草地
 - 农业设施建设用地
 - 农村宅基地
 - 商业服务业用地
 - 公路用地
 - 城镇道路用地
 - 环卫用地
 - 其他公用设施用地
 - 陆地水域
 - 其他土地

注：本图界线和范围不作为权属争议依据。



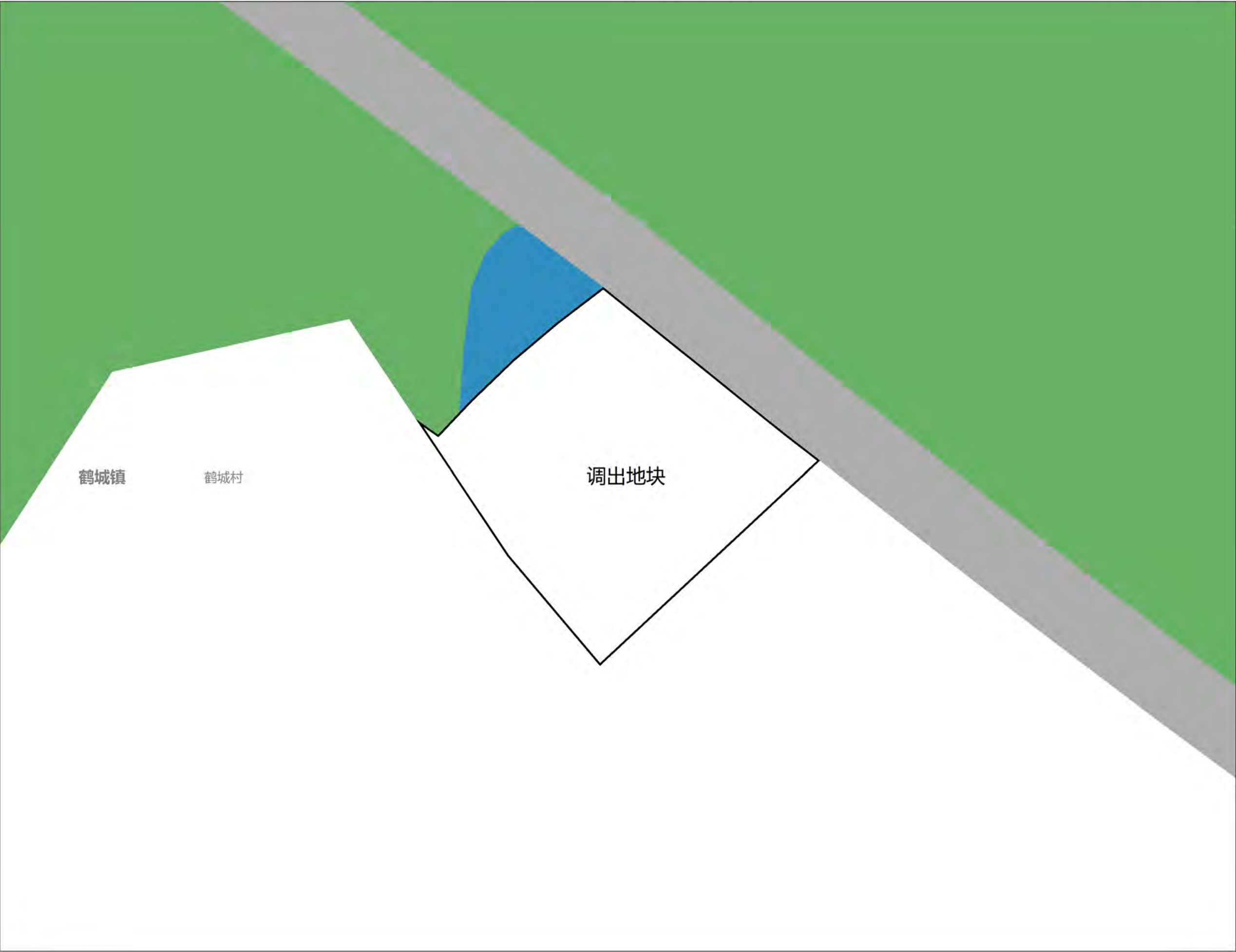






- 图 例
- 缩减地块
 - 林地
 - 供电用地

注：本图界线和范围不作为权属争议依据。



N

00.00750.0150.03

km

图例

缩减地块

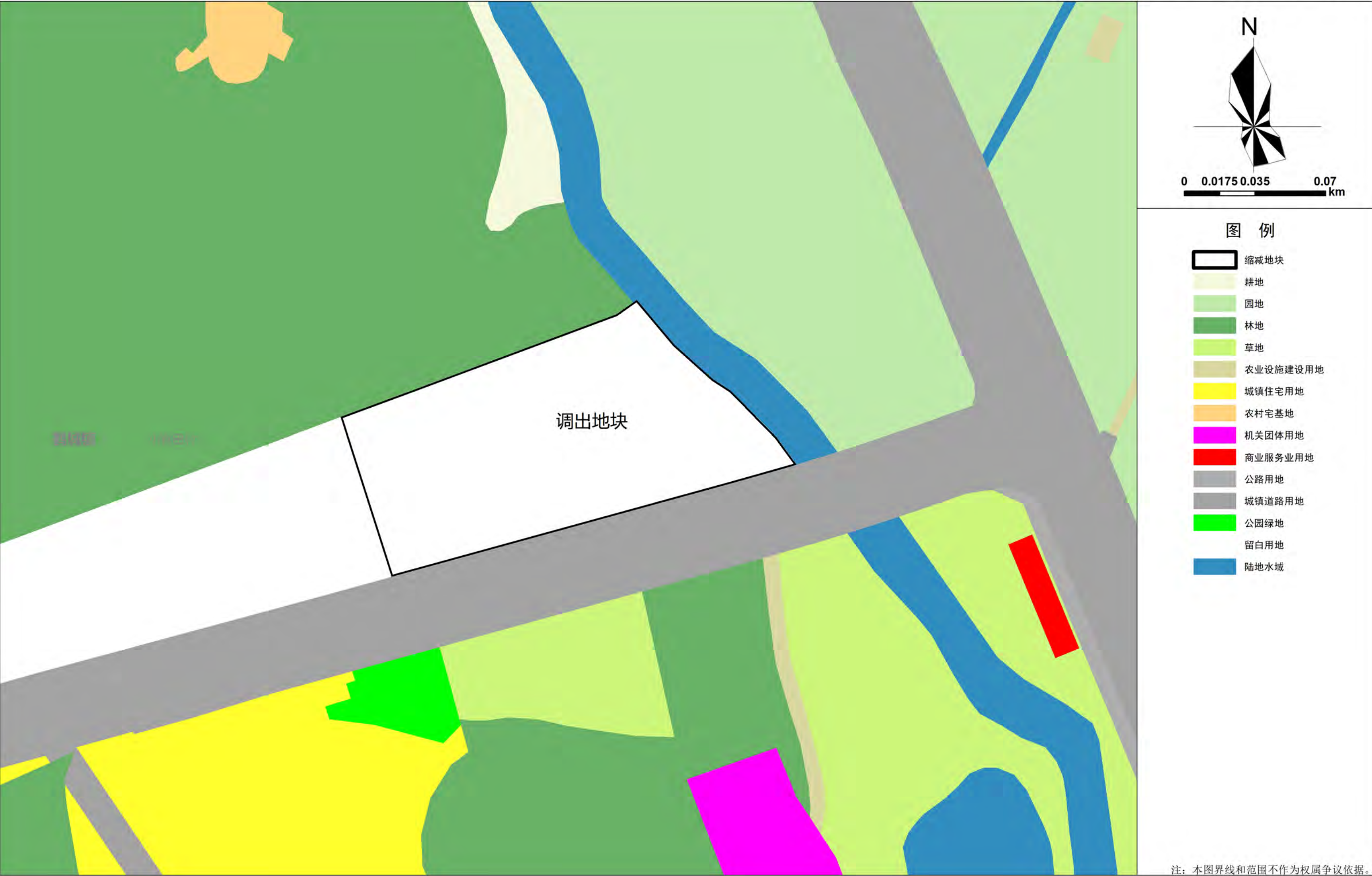
林地

公路用地

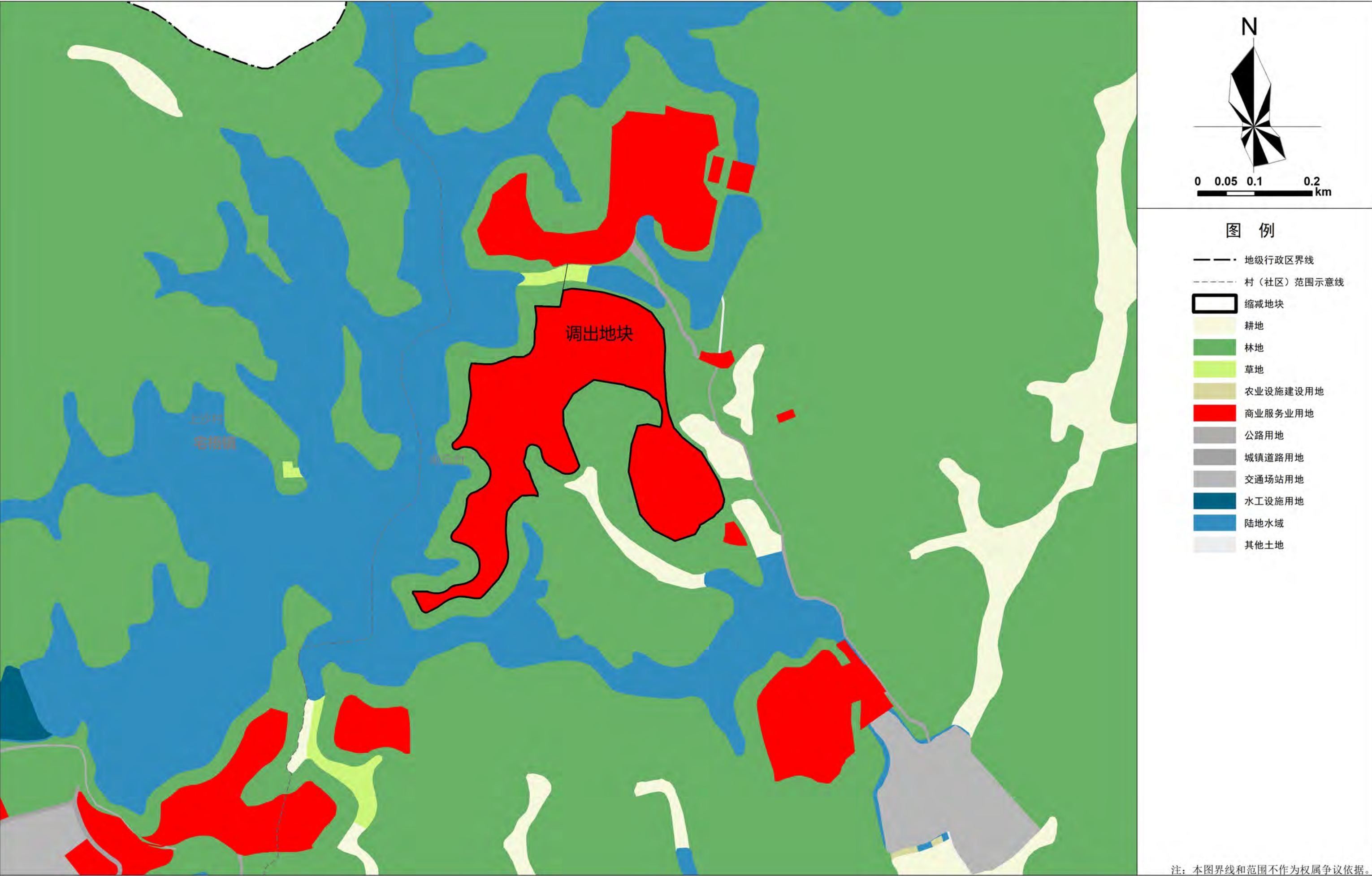
留白用地

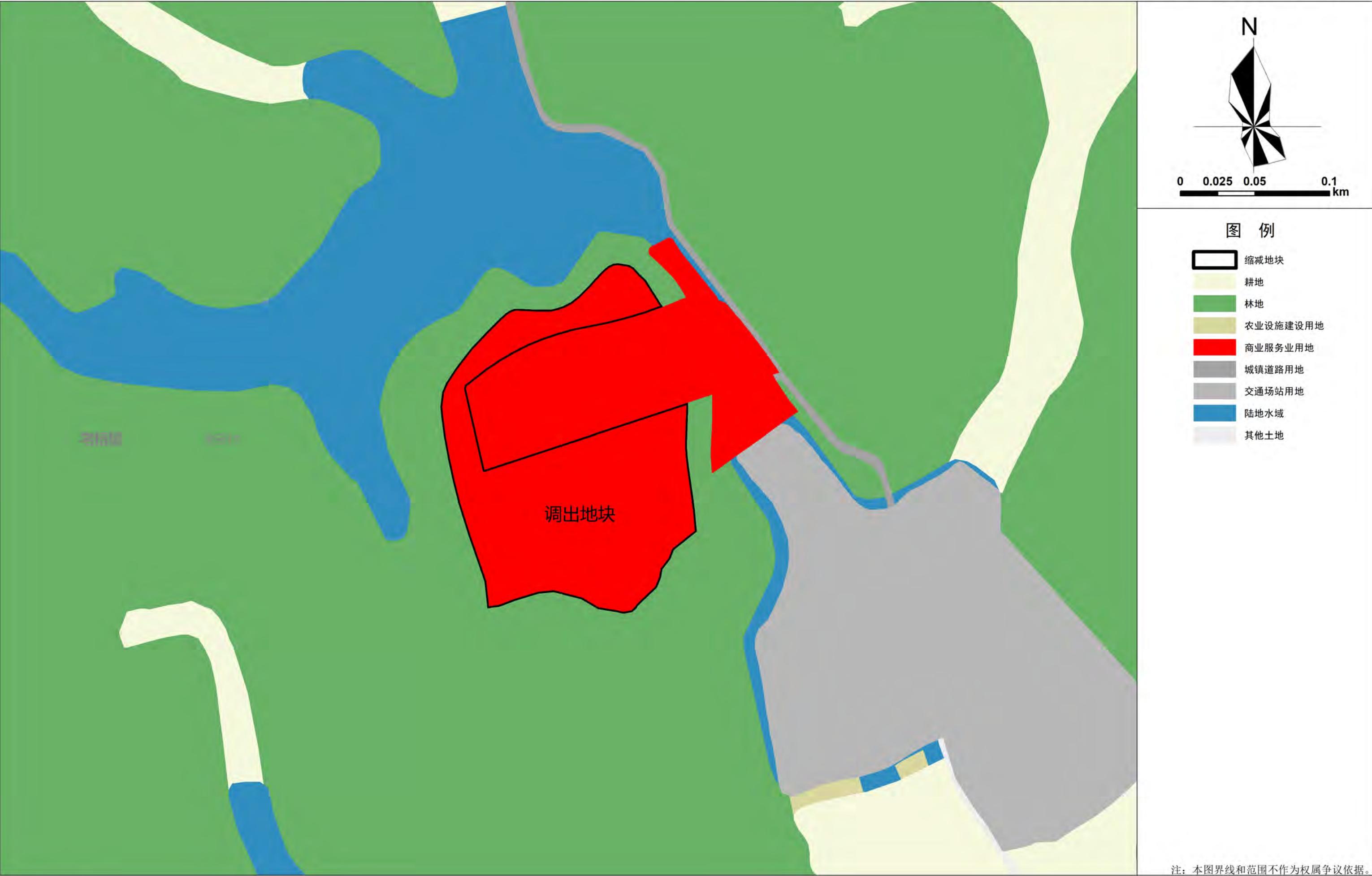
陆地水域

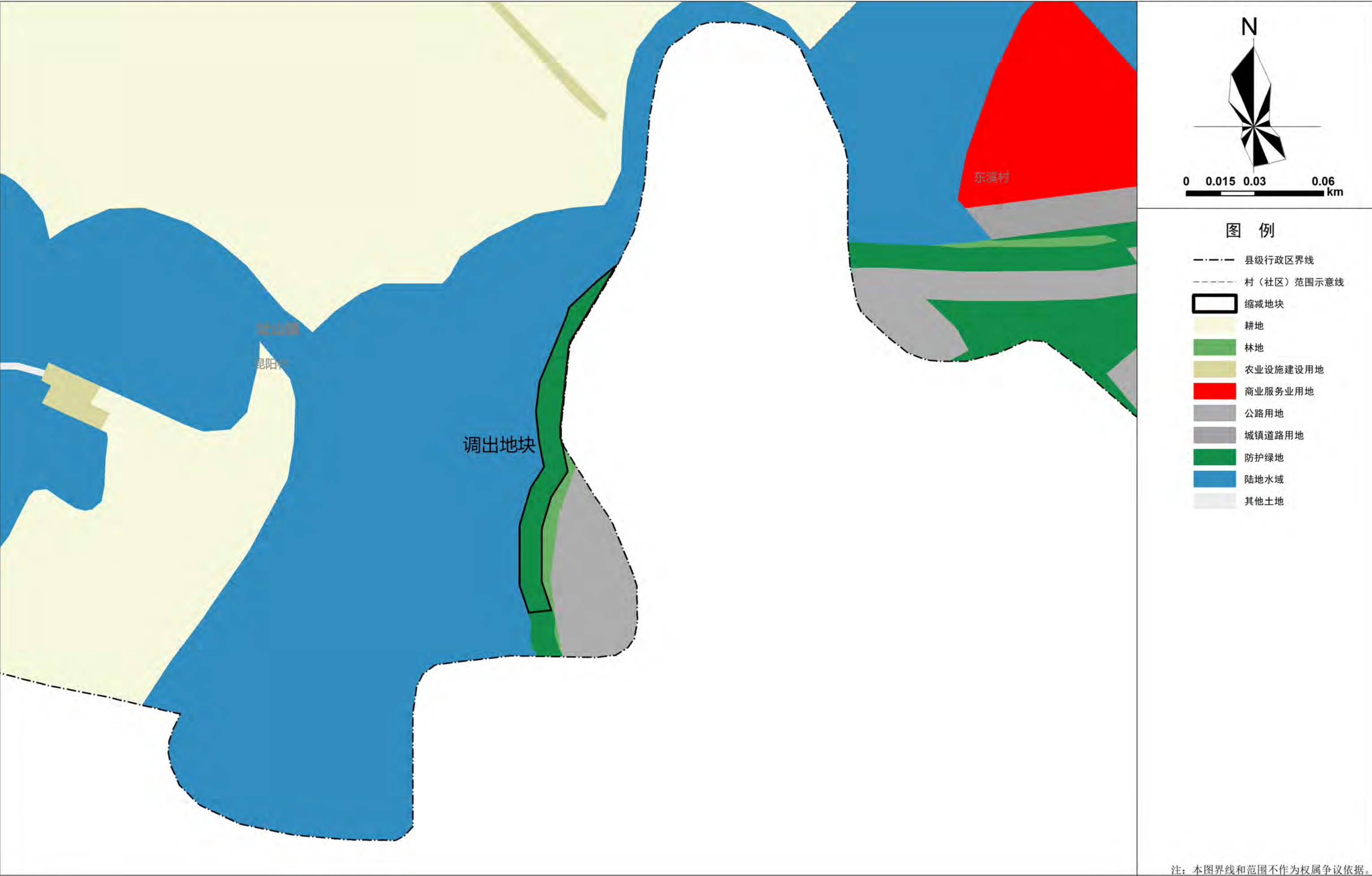
注：本图界线和范围不作为权属争议依据。









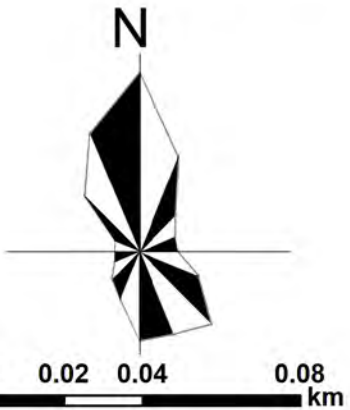






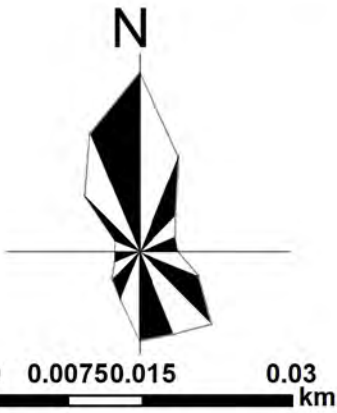






- 图 例
- 村（社区）范围示意线
 - 缩减地块
 - 园地
 - 林地
 - 草地
 - 农业设施建设用地
 - 工业用地
 - 城镇道路用地
 - 供燃气用地
 - 环卫用地
 - 陆地水域
 - 其他土地

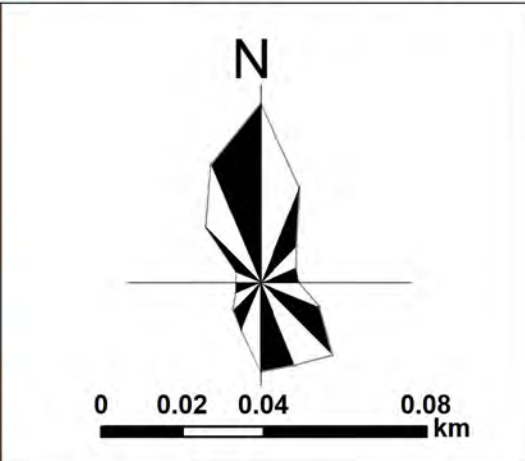
注：本图界线和范围不作为权属争议依据。



- 图 例
- 落实地块
 - 耕地
 - 园地
 - 林地
 - 草地
 - 农业设施建设用地
 - 工业用地
 - 铁路用地
 - 公路用地
 - 供电用地
 - 陆地水域

注：本图界线和范围不作为权属争议依据。




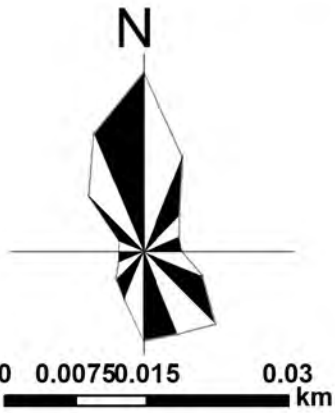


- 图 例
- 县级行政区界线
 - 村（社区）范围示意线
 - 落实地块
 - 耕地
 - 园地
 - 林地
 - 草地
 - 农业设施建设用地
 - 农村宅基地
 - 工业用地
 - 公路用地
 - 城镇道路用地
 - 排水用地
 - 公园绿地
 - 防护绿地
 - 特殊用地
 - 陆地水域

注：本图界线和范围不作为权属争议依据。

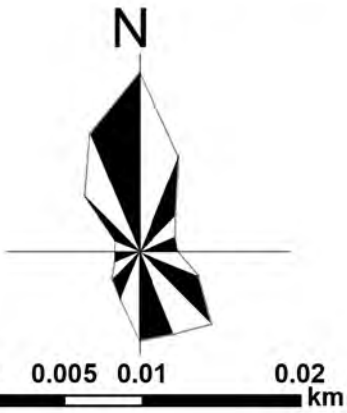
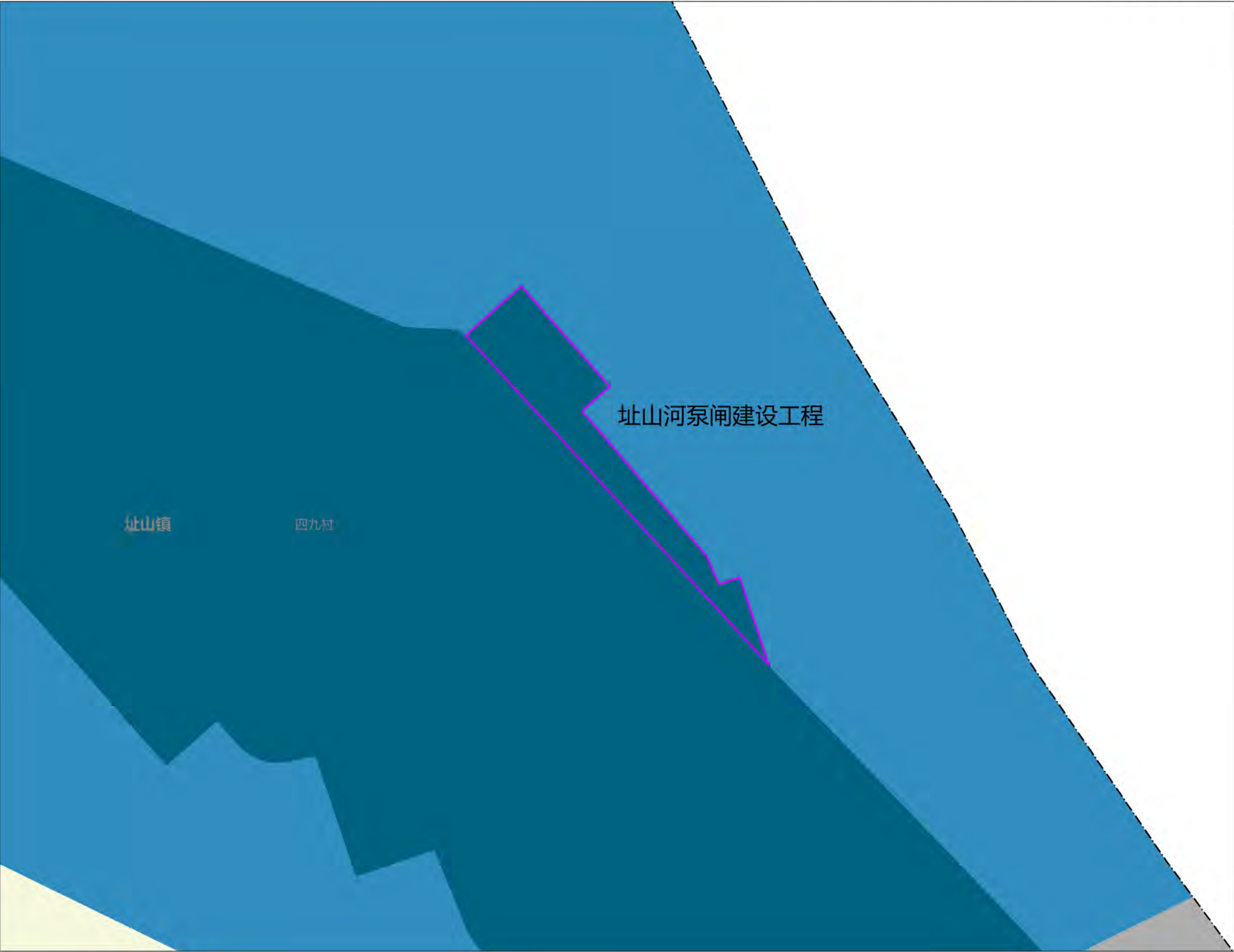






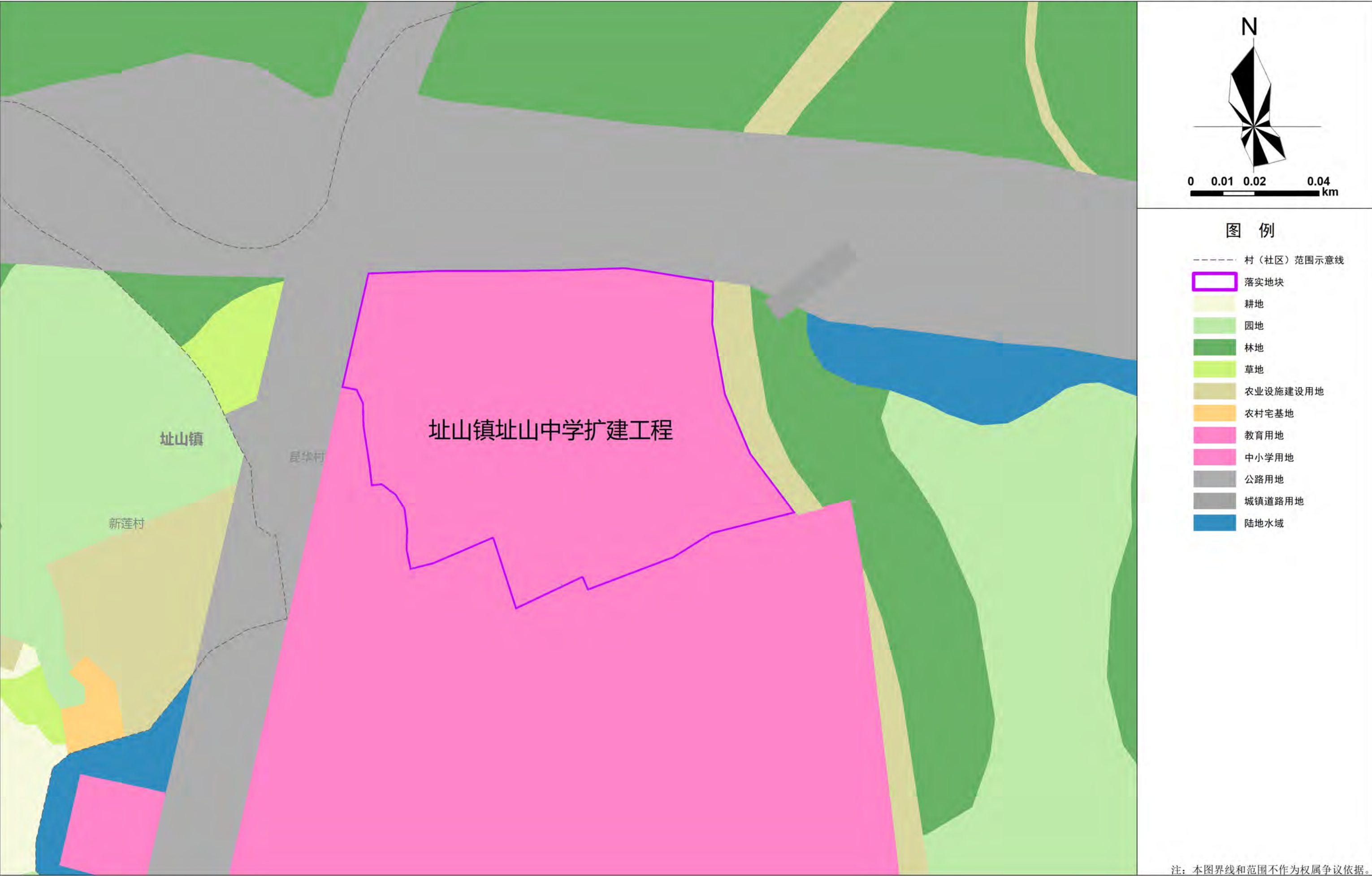
- 图 例
- 县级行政区界线
 - 落实地块
 - 耕地
 - 农村宅基地
 - 公路用地
 - 干渠
 - 水工设施用地
 - 陆地水域


注：本图界线和范围不作为权属争议依据。

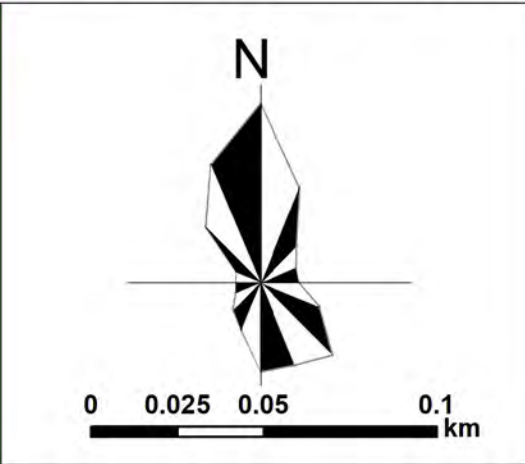
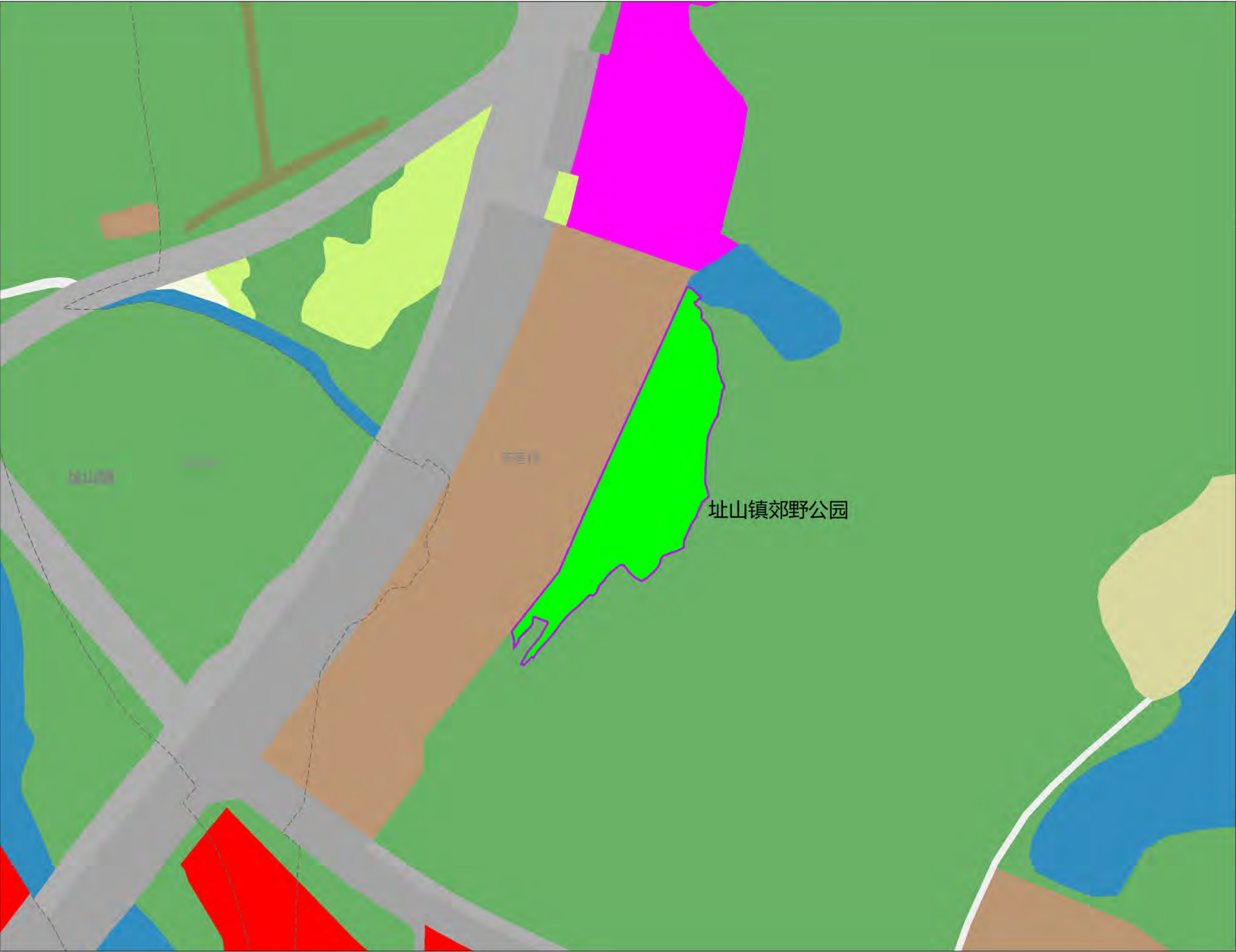


- 图 例
- 县级行政区界线
 - 落实地块
 - 耕地
 - 公路用地
 - 干渠
 - 水工设施用地
 - 陆地水域

注：本图界线和范围不作为权属争议依据。







注：本图界线和范围不作为权属争议依据。







N

00.03750.0750.15km

图例

落实地块

耕地

林地

草地

商业服务业用地

陆地水域

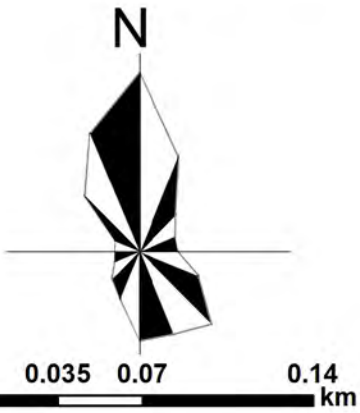
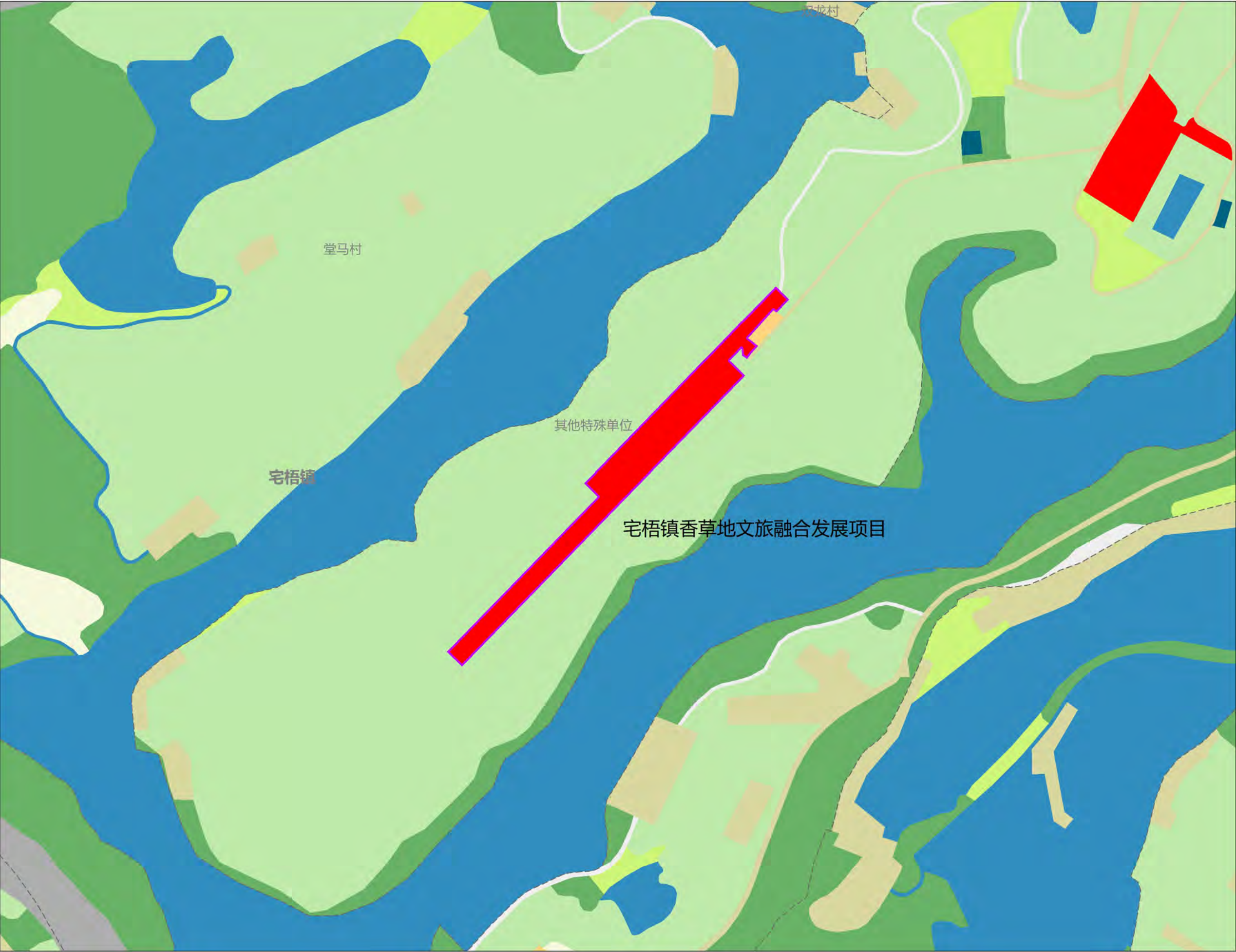
注：本图界线和范围不作为权属争议依据。

鹤山市自然资源局
2025年11月

编制

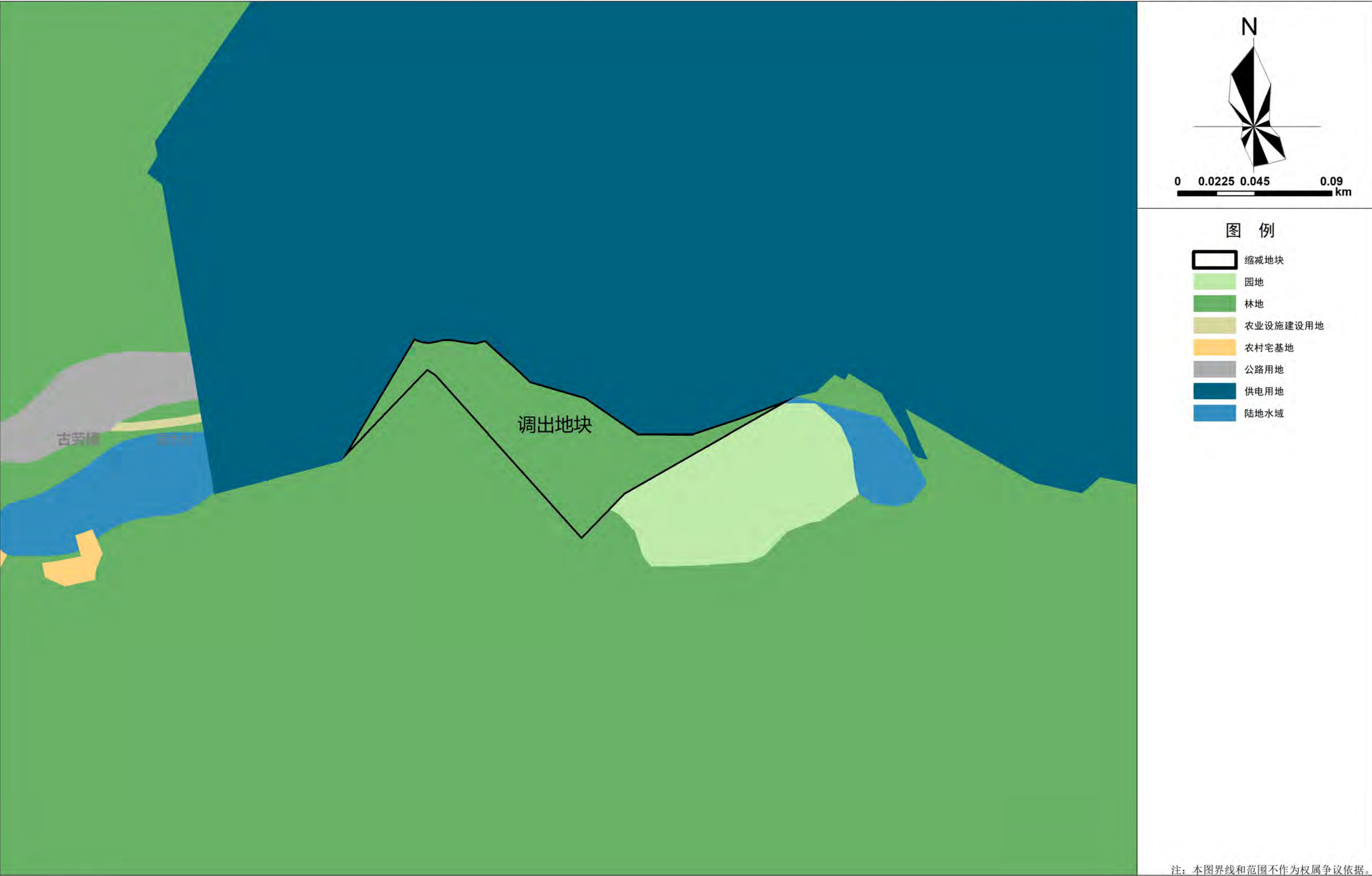
鹤山市自然资源局
广东省科学院广州地理研究所
制图

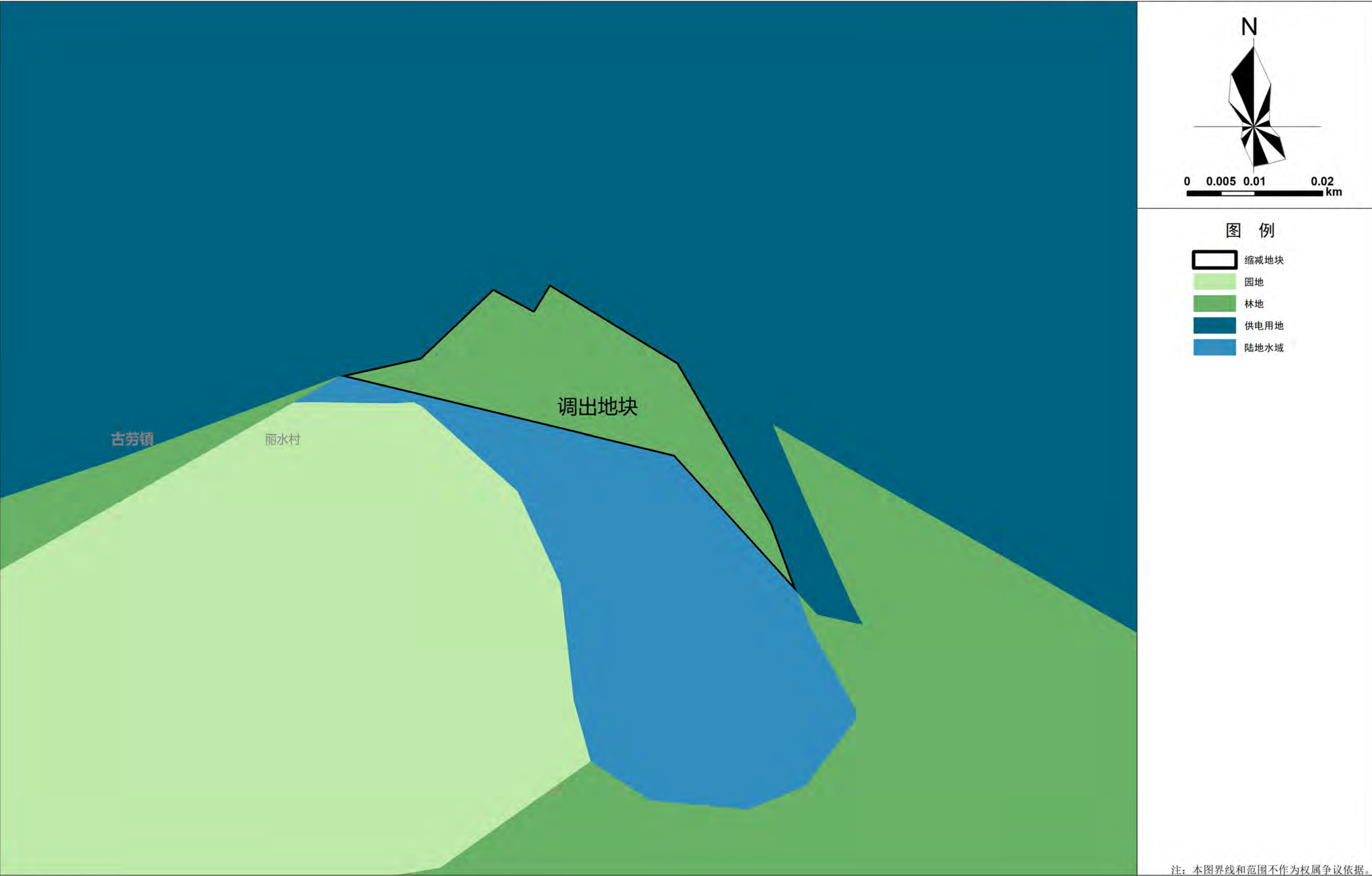


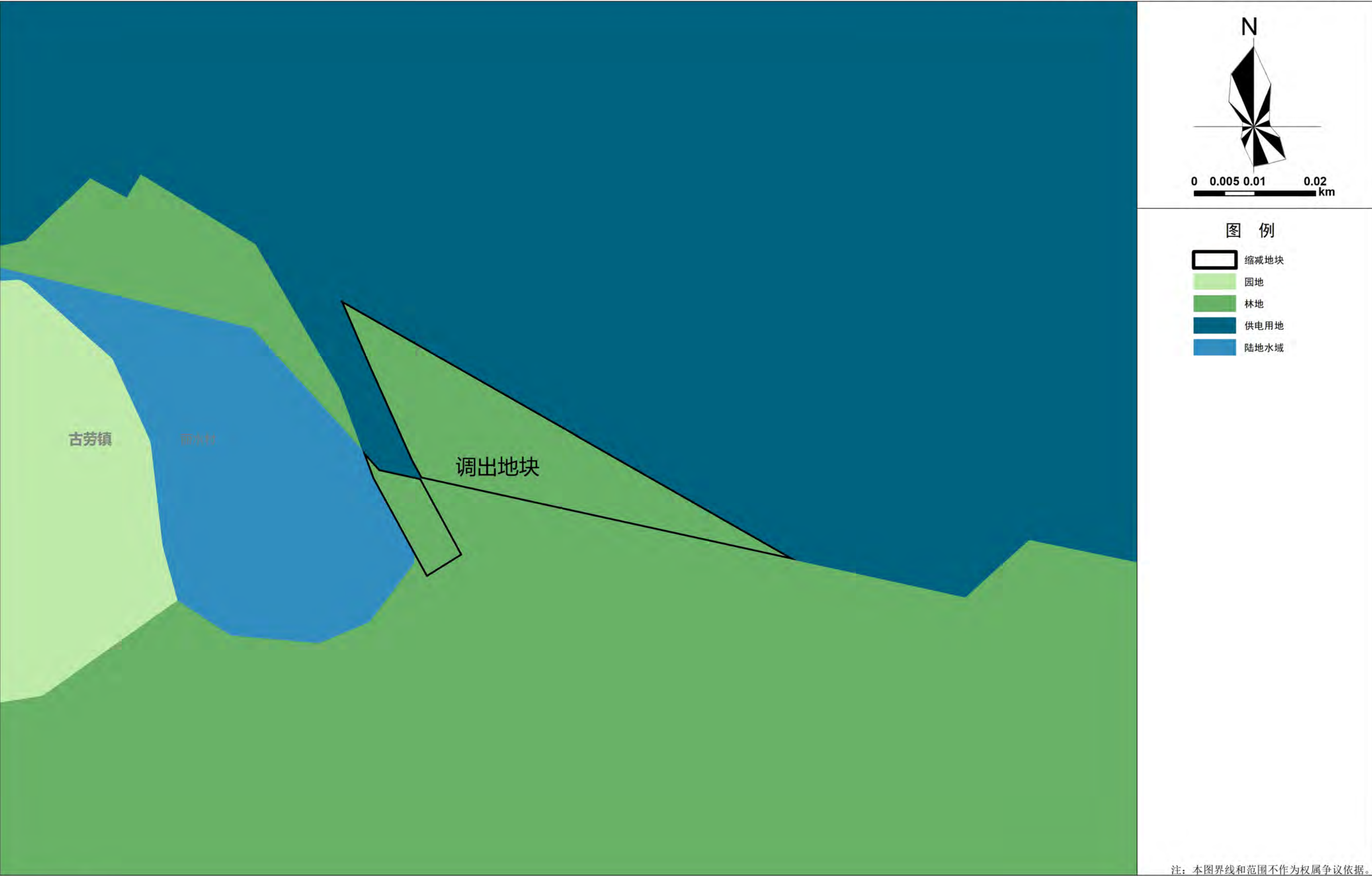


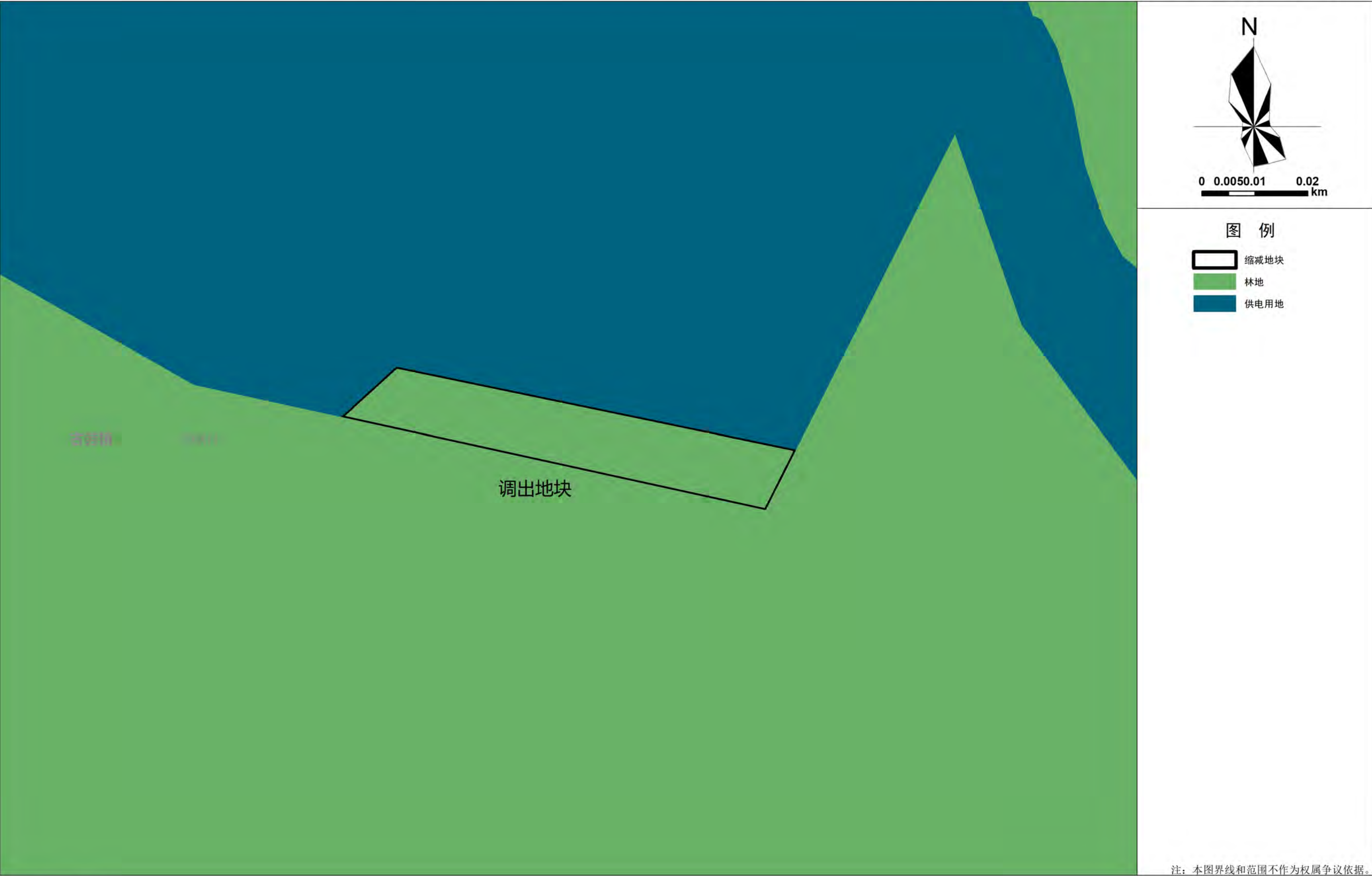
- 图 例
- 村（社区）范围示意线
 - 落实地块
 - 耕地
 - 园地
 - 林地
 - 草地
 - 农业设施建设用地
 - 农村宅基地
 - 商业服务业用地
 - 公路用地
 - 城镇道路用地
 - 环卫用地
 - 其他公用设施用地
 - 陆地水域
 - 其他土地


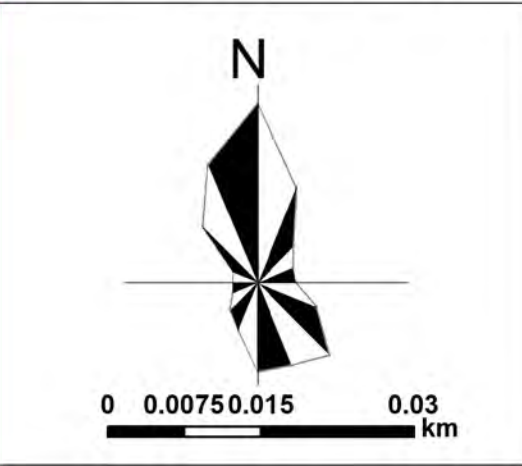
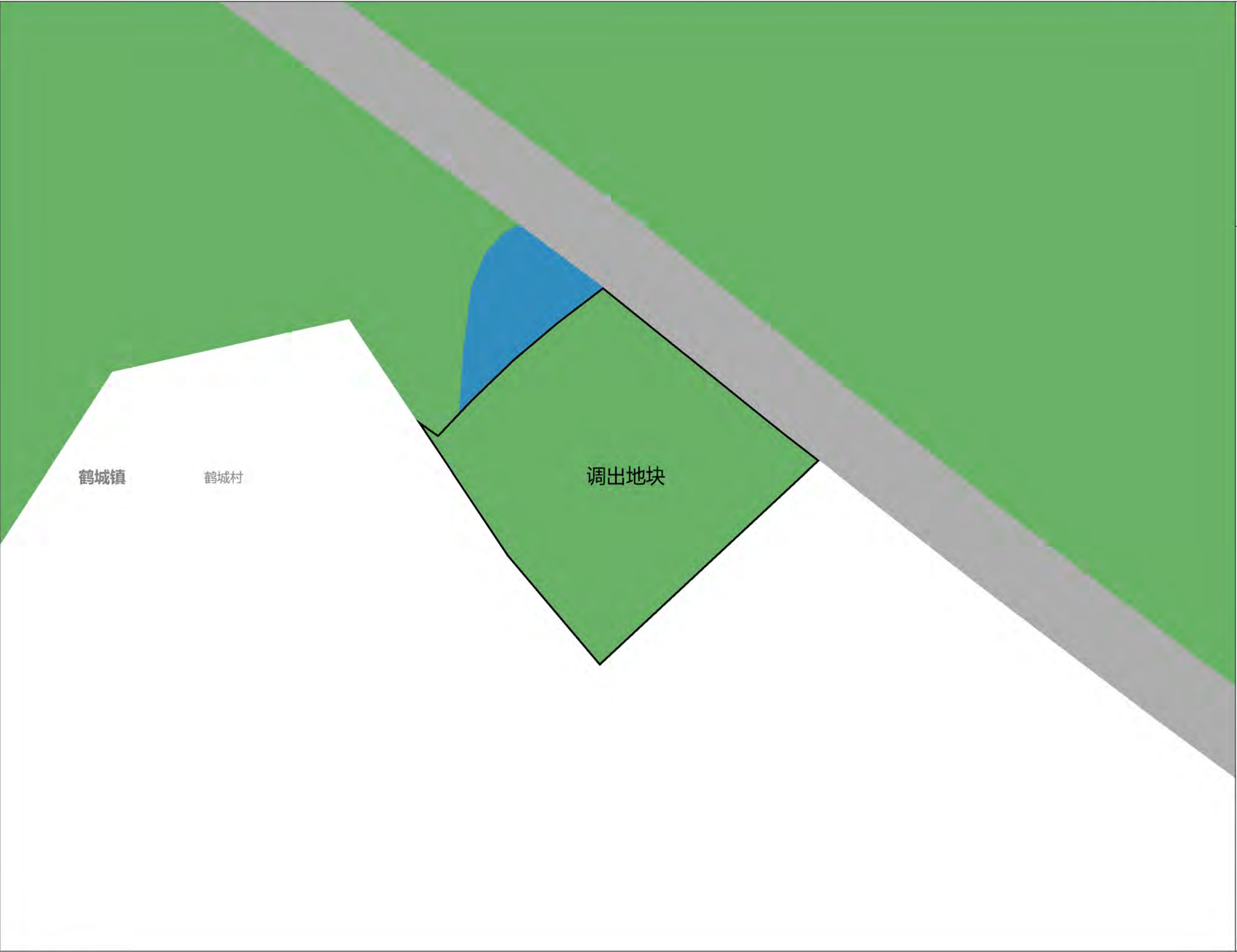
注：本图界线和范围不作为权属争议依据。



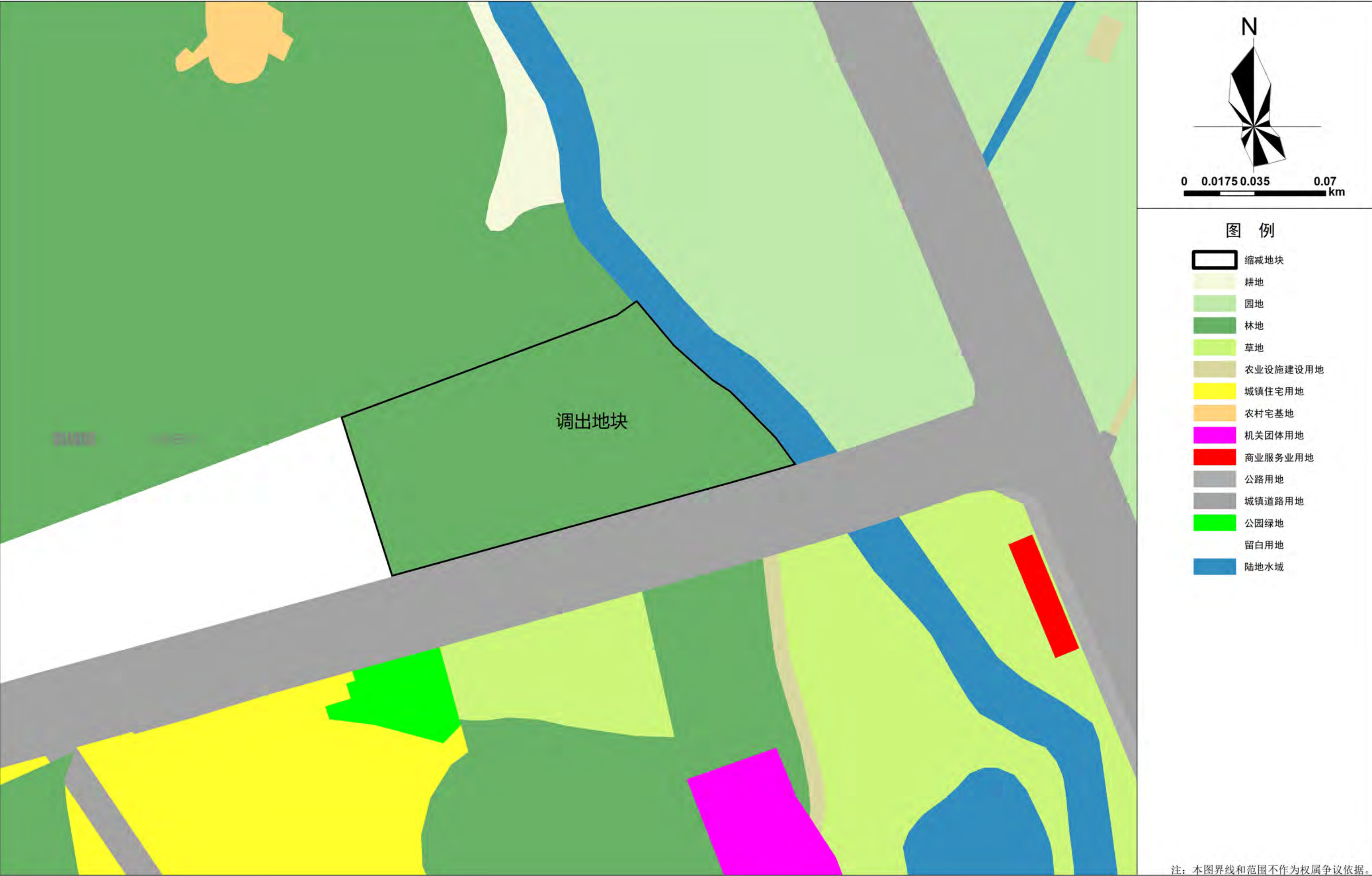








注：本图界线和范围不作为权属争议依据。

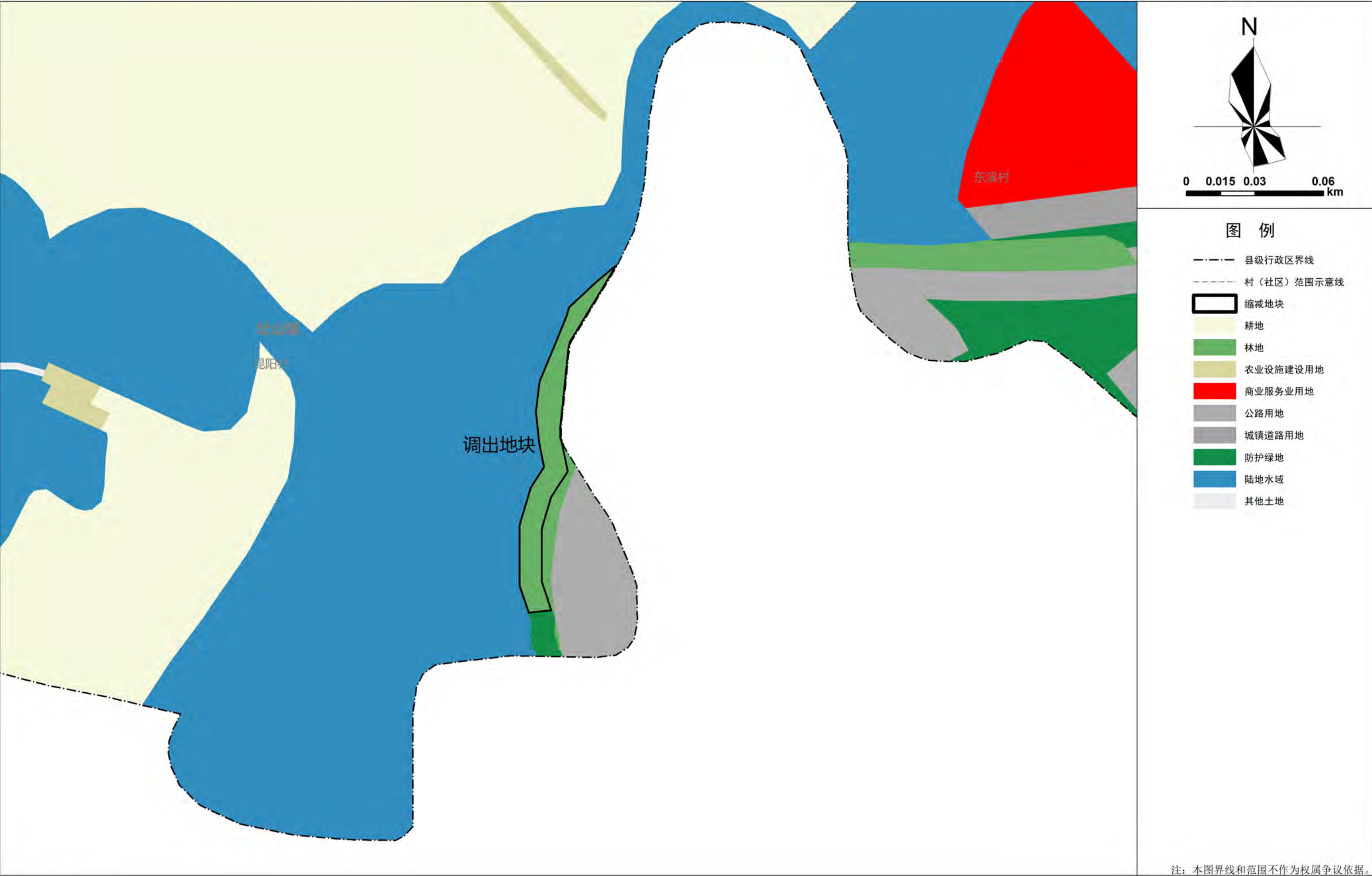


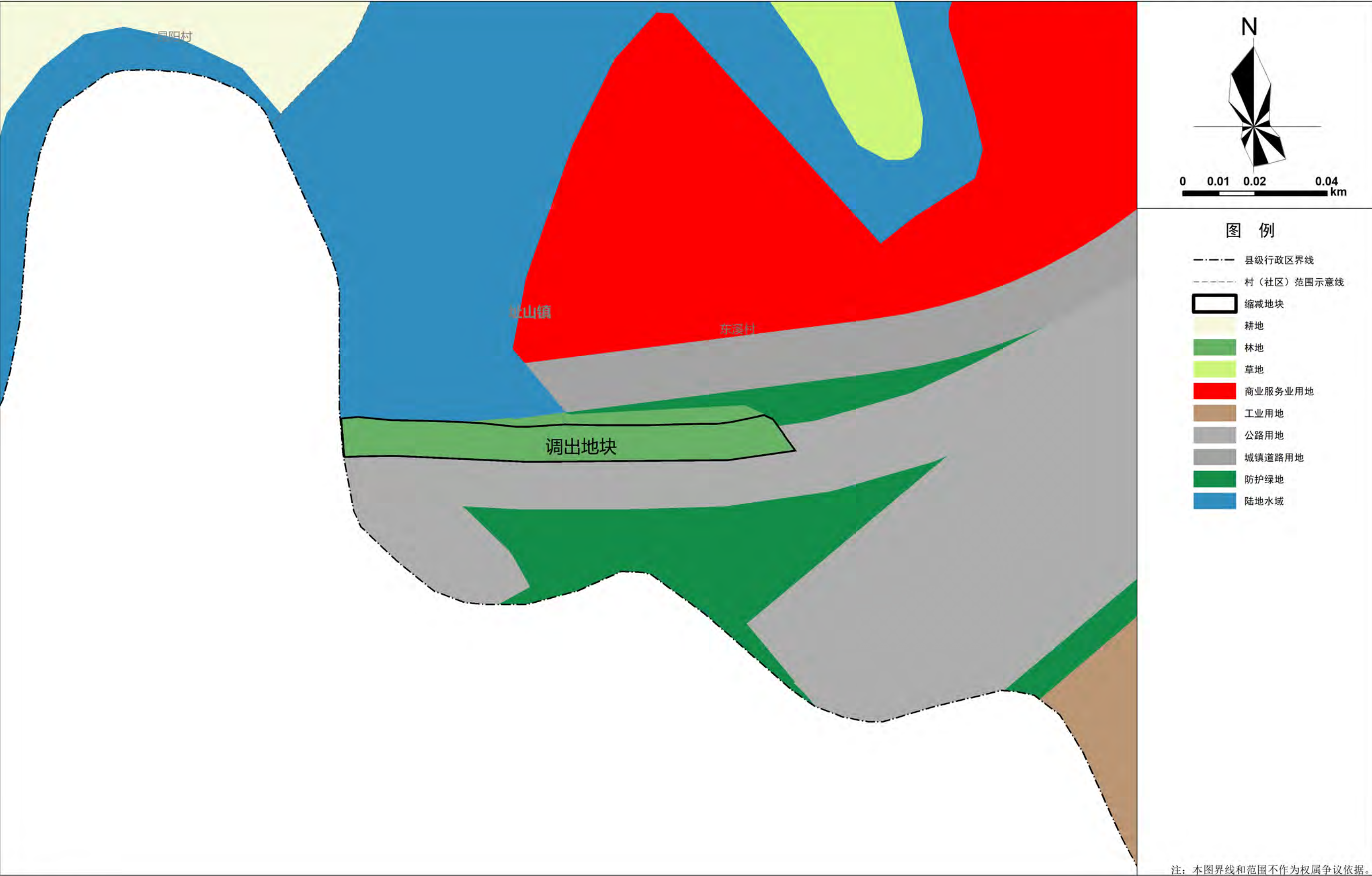






注：本图界线和范围不作为权属争议依据。

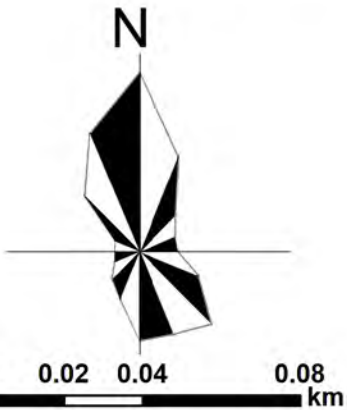












注：本图界线和范围不作为权属争议依据。