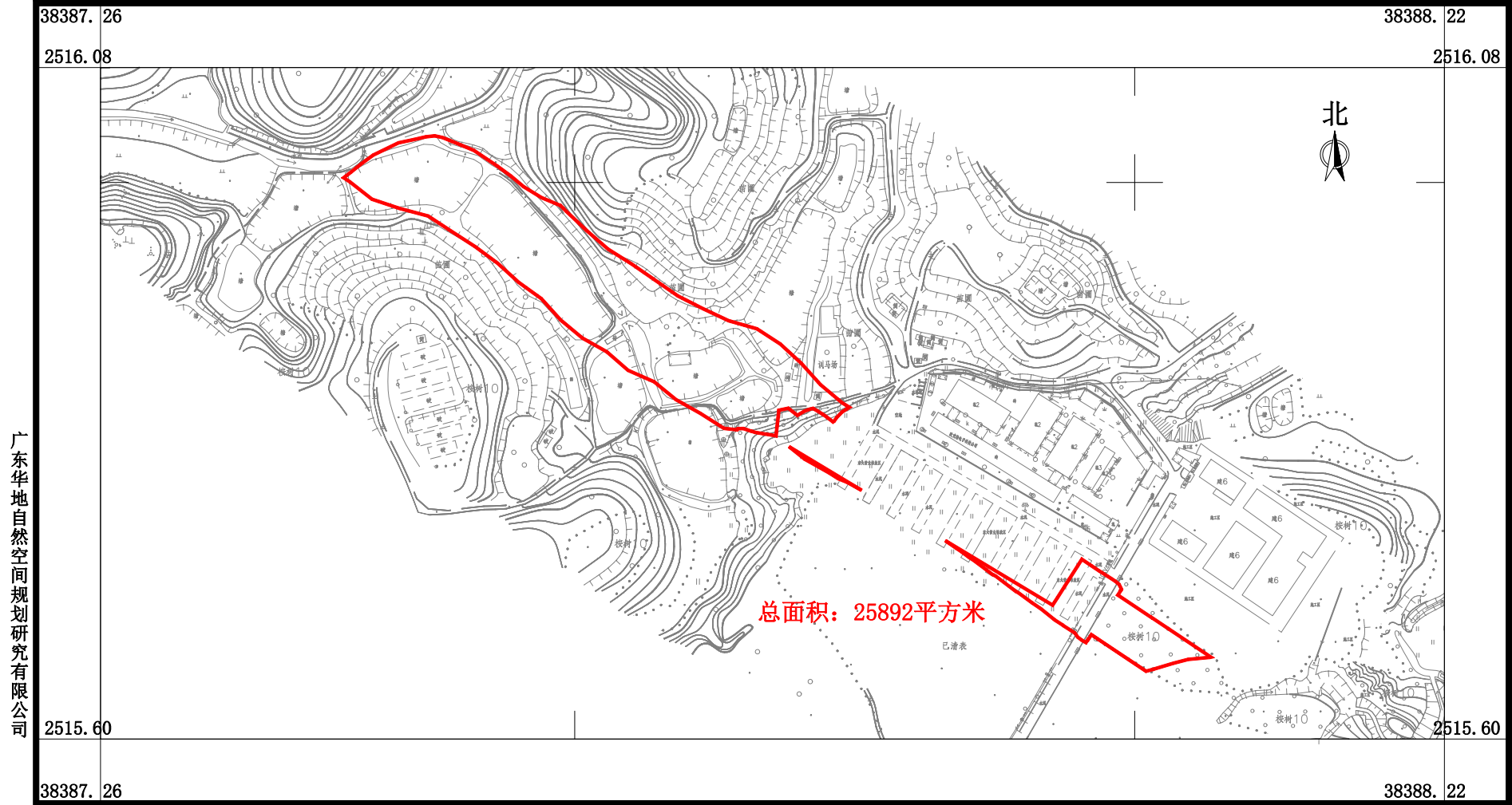


# 国道G325线鹤山桃源至址山段改建工程建设项目用地征收土地位置范围图

鹤山市桃源镇经济联合总社、鹤山市桃源镇龙都村第三股份经济合作社、鹤山市桃源镇龙都股份经济合作联社、鹤山市桃源镇三富村龙田第八股份经济合作社、鹤山市桃源镇三富村仁和股份经济合作社、鹤山市桃源镇旺龙股份经济合作联社



广东华地自然空间规划研究有限公司

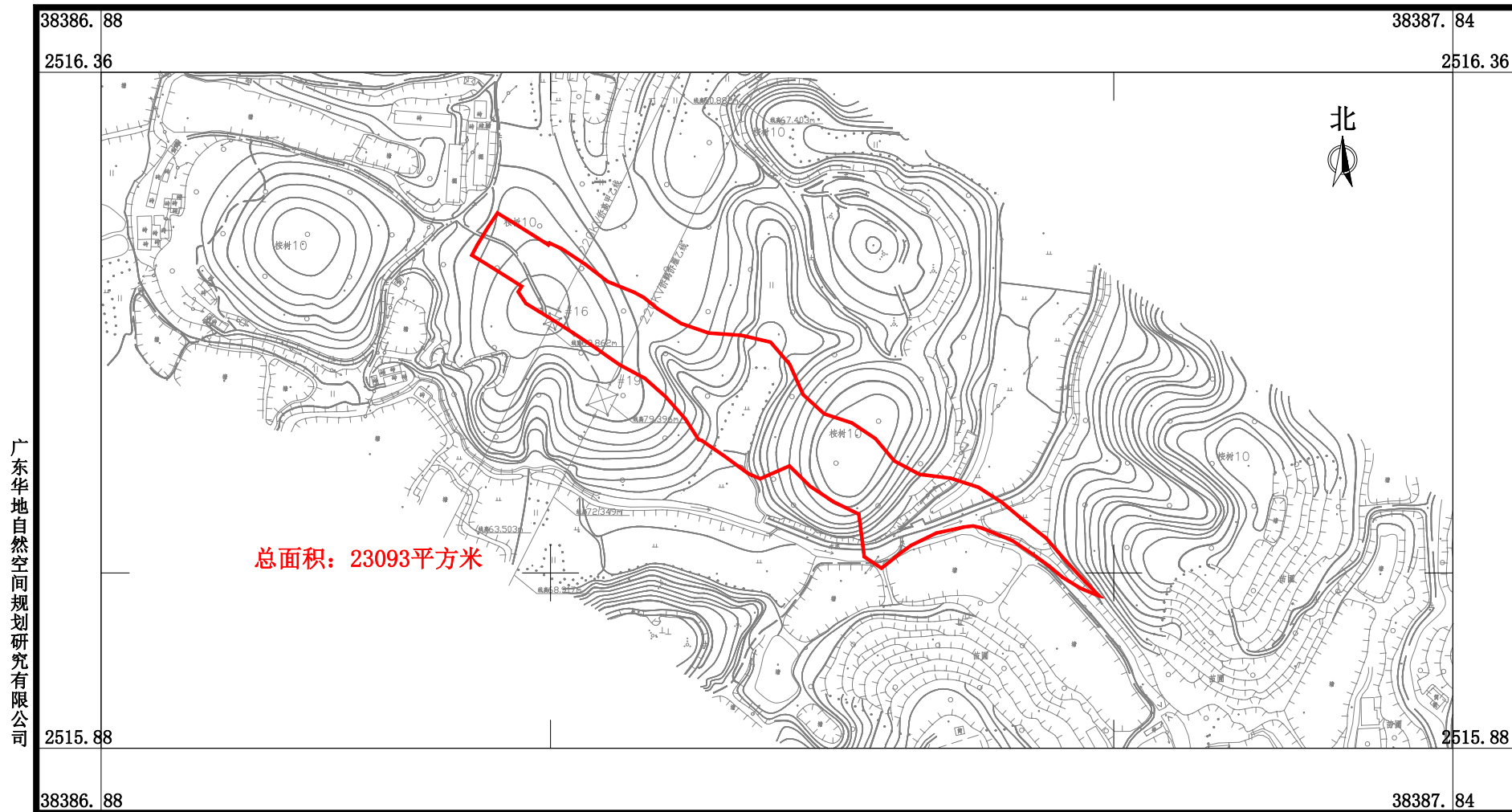
2026年3月数字化制图  
2000国家大地坐标系, 中央子午线114度  
TD/T1008-2007土地勘测定界规程

1:4000

制图员: 梁翠敏  
审核员: 杨团

# 国道G325线鹤山桃源至址山段改建工程建设项目用地征收土地位置范围图

鹤山市桃源镇龙都村第二股份经济合作社、鹤山市桃源镇龙都村第三股份经济合作社、鹤山市桃源镇龙都村第一股份经济合作社、鹤山市桃源镇龙都村梅子岗股份经济合作社、鹤山市桃源镇龙都股份经济合作联社、鹤山市桃源镇三富村龙田第八股份经济合作社、鹤山市桃源镇三富村仁和股份经济合作社



广东华地自然空间规划研究有限公司

2026年3月数字化制图  
2000国家大地坐标系, 中央子午线114度  
TD/T1008-2007土地勘测定界规程

1:4000

制图员: 梁翠敏  
审核员: 杨 团

# 国道G325线鹤山桃源至址山段改建工程建设项目用地征收土地位置范围图

鹤山市桃源镇三富村高厚里第七股份经济合作社、鹤山市桃源镇三富村仁和股份经济合作社、鹤山市桃源镇三富村新社第六股份经济合作社、鹤山市桃源镇三富村新社第五股份经济合作社、鹤山市桃源镇旺龙村珠岗第二股份经济合作社、鹤山市桃源镇旺龙村珠岗第一股份经济合作社、鹤山市桃源镇旺龙村珠岗股份经济合作社、鹤山市桃源镇旺龙股份经济合作联社



广东华地自然空间规划研究有限公司

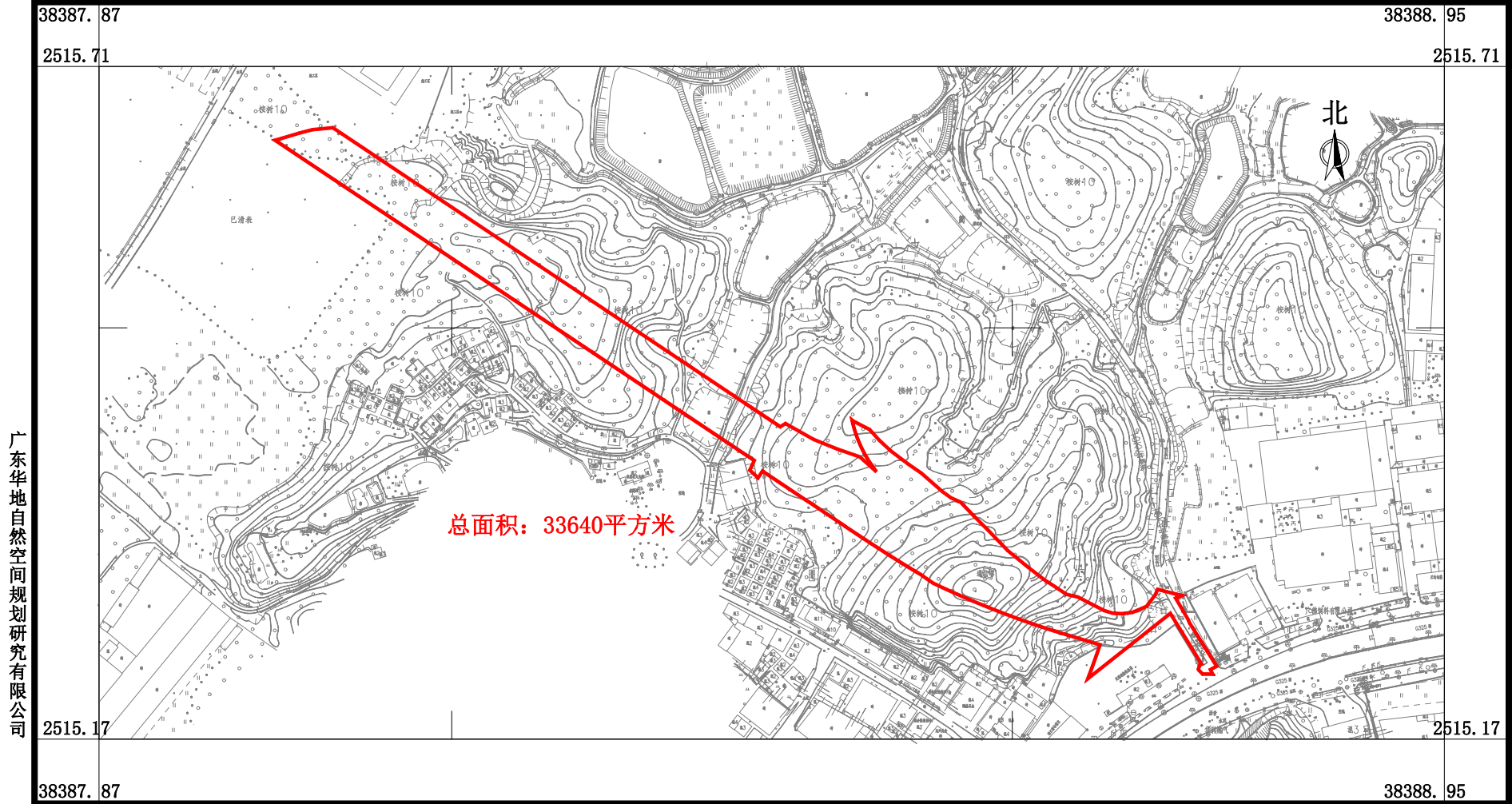
2026年3月数字化制图  
2000国家大地坐标系, 中央子午线114度  
TD/T 1008-2007土地勘测定界规程

1:4000

制图员: 梁翠敏  
检查员: 杨团

# 国道G325线鹤山桃源至址山段改建工程建设项目用地征收土地位置范围图

鹤山市桃源镇三富村仁和股份经济合作社、鹤山市桃源镇三富村新社第六股份经济合作社、鹤山市桃源镇旺龙村珠岗第二股份经济合作社、鹤山市桃源镇旺龙村珠岗第三股份经济合作社、鹤山市桃源镇旺龙村珠岗第一股份经济合作社、鹤山市桃源镇旺龙村珠岗股份经济合作社、鹤山市桃源镇旺龙股份经济合作联社



广东华地自然空间规划研究有限公司

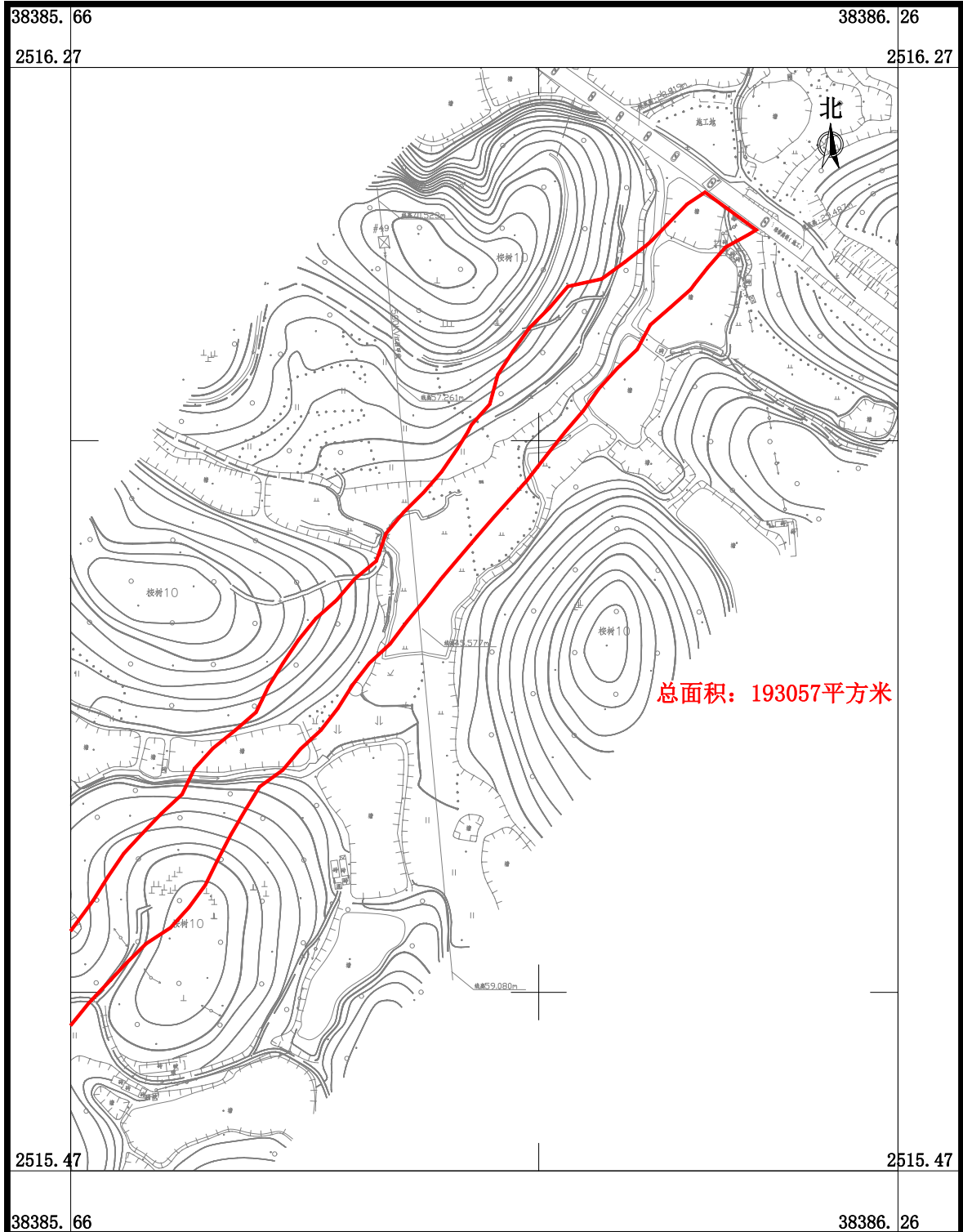
2026年3月数字化制图  
2000国家大地坐标系, 中央子午线114度  
TD/T1008-2007土地勘测定界规程

1:4500

制图员: 梁翠敏  
审核员: 杨团

# 国道G325线鹤山桃源至址山段改建工程建设项目用地征收土地位置范围图

鹤山市龙口镇那白村岗坳股份经济合作社、鹤山市龙口镇那白村旧村股份经济合作社、鹤山市龙口镇那白村坑尾股份经济合作社、鹤山市龙口镇那白村龙庆第二股份经济合作社、鹤山市龙口镇那白村龙庆第一股份经济合作社、鹤山市龙口镇那白村龙田股份经济合作社、鹤山市龙口镇那白村新村股份经济合作社、鹤山市龙口镇那白村尧东股份经济合作社、鹤山市龙口镇那白村尧西股份经济合作社、鹤山市龙口镇那白股份经济合作社、鹤山市龙口镇三洞村水口股份经济合作社-1



广东华地自然空间规划研究有限公司

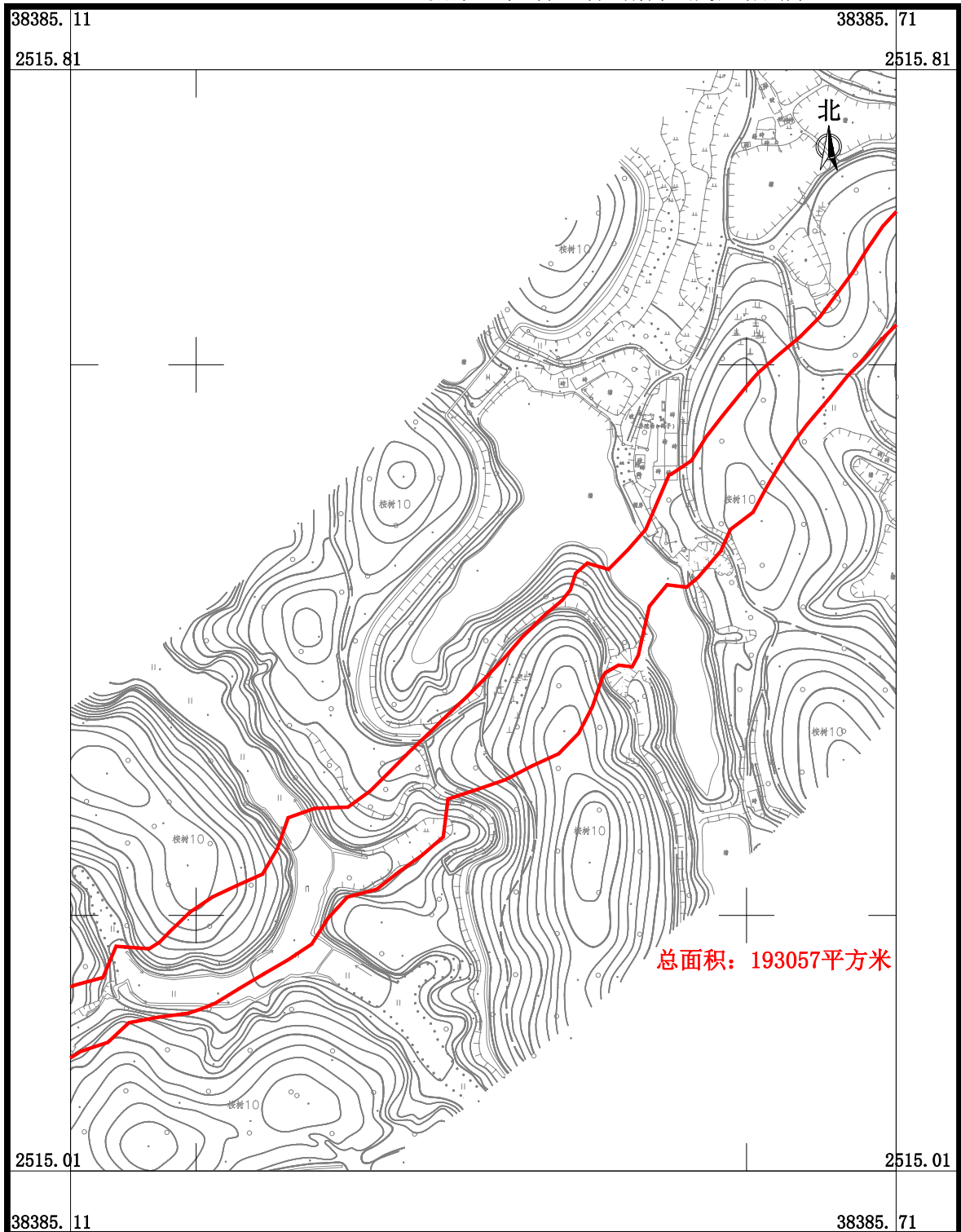
2026年3月数字化制图  
2000国家大地坐标系，中央子午线114度  
TD/T 1008-2007土地勘测定界规程

1:4000

制图员：梁翠敏  
检查员：杨团

# 国道G325线鹤山桃源至址山段改建工程项目用地征收土地位置范围图

鹤山市龙口镇那白村岗坳股份经济合作社、鹤山市龙口镇那白村旧村股份经济合作社、鹤山市龙口镇那白村坑尾股份经济合作社、鹤山市龙口镇那白村龙庆第二股份经济合作社、鹤山市龙口镇那白村龙庆第一股份经济合作社、鹤山市龙口镇那白村龙田股份经济合作社、鹤山市龙口镇那白村新村股份经济合作社、鹤山市龙口镇那白村尧东股份经济合作社、鹤山市龙口镇那白村尧西股份经济合作社、鹤山市龙口镇那白股份经济合作社、鹤山市龙口镇三洞村水口股份经济合作社-2



广东华地自然空间规划研究有限公司

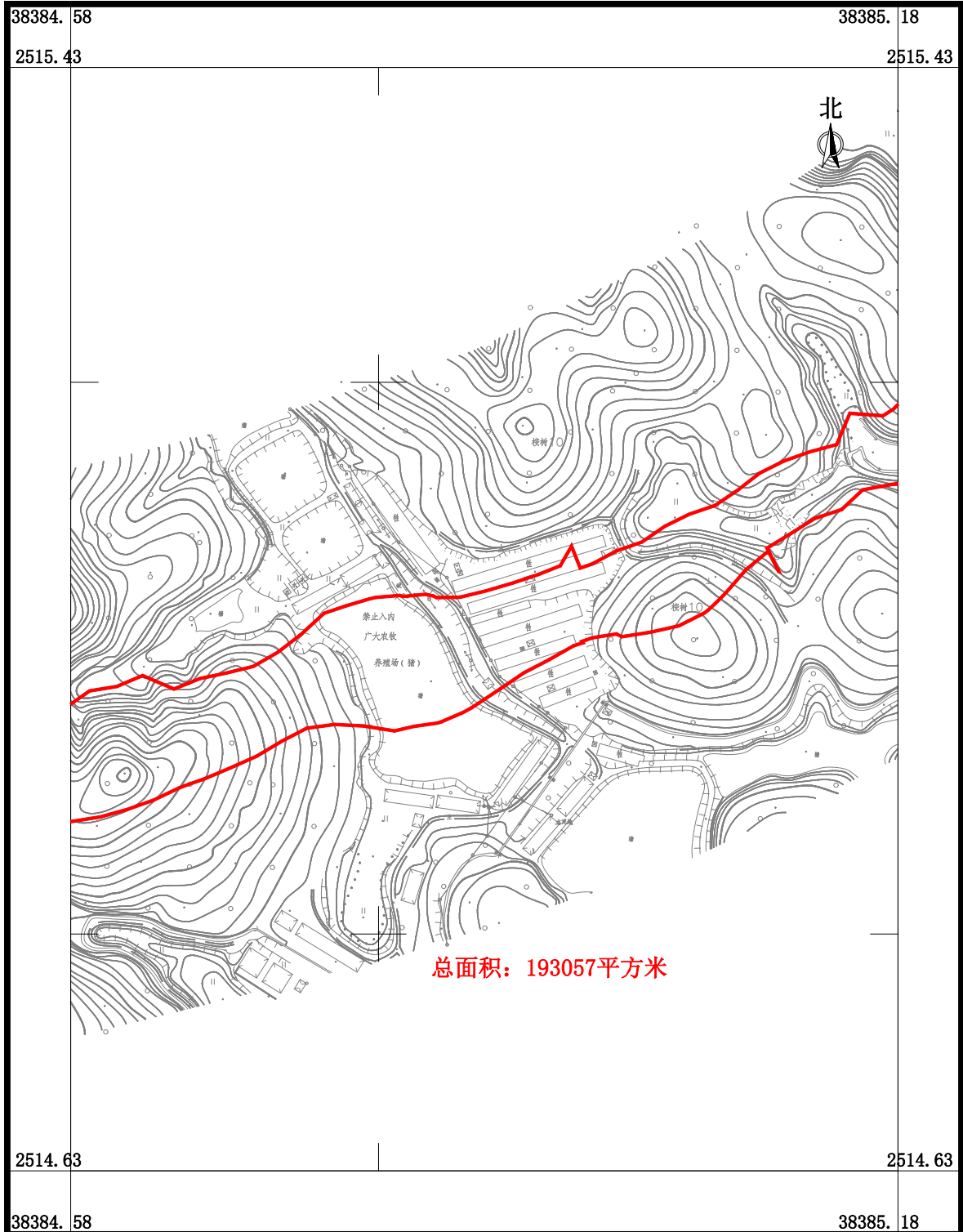
2026年3月数字化制图  
2000国家大地坐标系，中央子午线114度  
TD/T 1008-2007土地勘测定界规程

1:4000

制图员：梁翠敏  
检查员：杨团

# 国道G325线鹤山桃源至址山段改建工程项目用地征收土地位置范围图

鹤山市龙口镇那白村岗坳股份经济合作社、鹤山市龙口镇那白村旧村股份经济合作社、鹤山市龙口镇那白村坑尾股份经济合作社、鹤山市龙口镇那白村龙庆第二股份经济合作社、鹤山市龙口镇那白村龙庆第一股份经济合作社、鹤山市龙口镇那白村龙田股份经济合作社、鹤山市龙口镇那白村新村股份经济合作社、鹤山市龙口镇那白村尧东股份经济合作社、鹤山市龙口镇那白村尧西股份经济合作社、鹤山市龙口镇那白股份经济合作社、鹤山市龙口镇三洞村水口股份经济合作社-3



广东华地自然空间规划研究有限公司

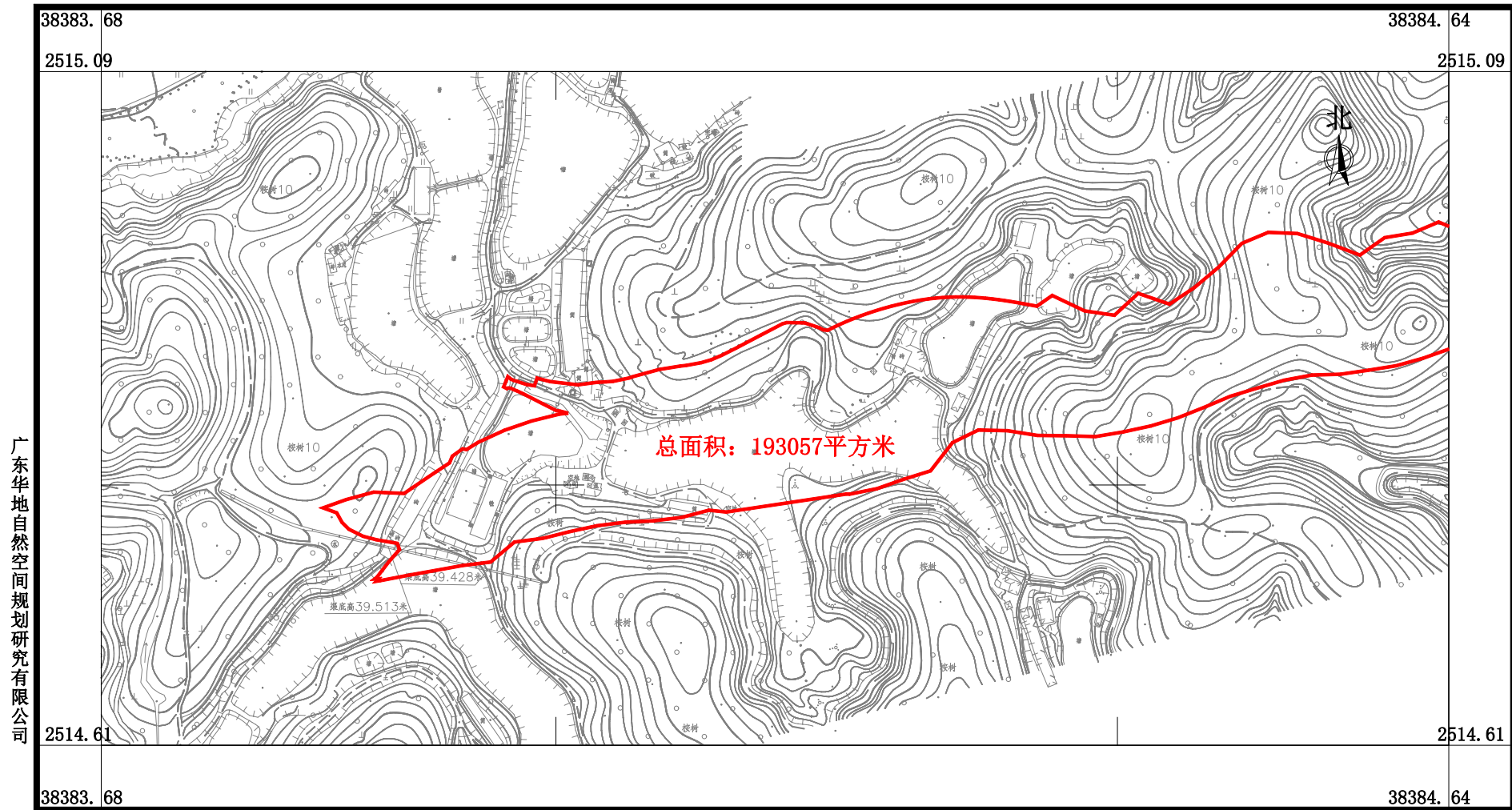
2026年3月数字化制图  
2000国家大地坐标系, 中央子午线114度  
TD/T 1008-2007土地勘测定界规程

1:4000

制图员: 梁翠敏  
检查员: 杨团

# 国道G325线鹤山桃源至址山段改建工程建设项目用地征收土地位置范围图

鹤山市龙口镇那白村岗坳股份经济合作社、鹤山市龙口镇那白村旧村股份经济合作社、鹤山市龙口镇那白村坑尾股份经济合作社、鹤山市龙口镇那白村龙庆第二股份经济合作社、鹤山市龙口镇那白村龙庆第一股份经济合作社、鹤山市龙口镇那白村龙田股份经济合作社、鹤山市龙口镇那白村新村股份经济合作社、鹤山市龙口镇那白村尧东股份经济合作社、鹤山市龙口镇那白村尧西股份经济合作社、鹤山市龙口镇那白股份经济合作联社、鹤山市龙口镇三洞村水口股份经济合作社-4



2026年3月数字化制图  
2000国家大地坐标系, 中央子午线114度  
TD/T1008-2007土地勘测定界规程

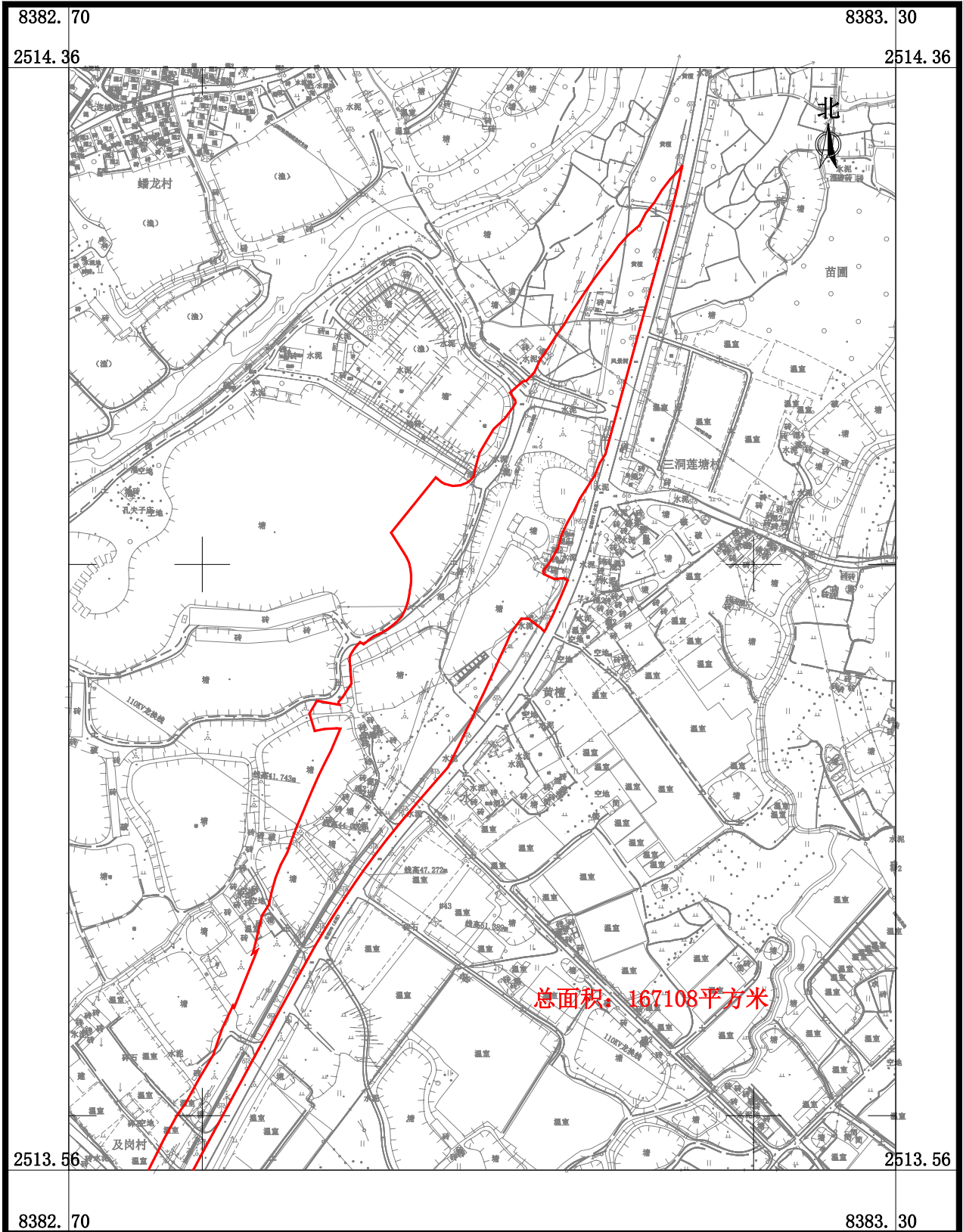
1:4000

制图员: 梁翠敏  
审核员: 杨 团



# 国道G325线鹤山桃源至址山段改建工程建设项目用地征收土地位置范围图

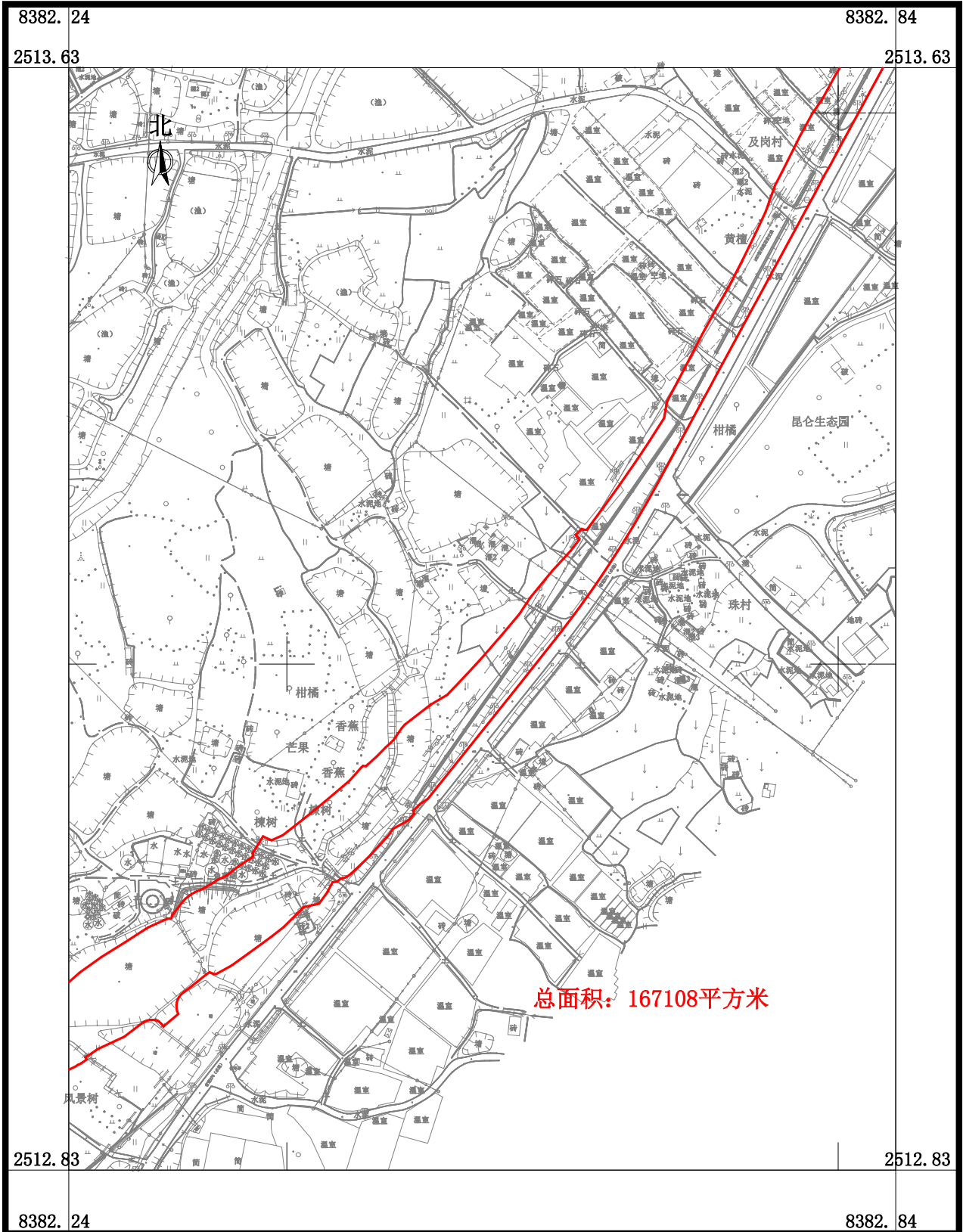
鹤山市龙口镇三洞村古造第六股份经济合作社、鹤山市龙口镇三洞村古造第十三股份经济合作社、鹤山市龙口镇三洞村古造第五股份经济合作社、鹤山市龙口镇三洞村莲塘股份经济合作社、鹤山市龙口镇三洞村蟠龙股份经济合作社、鹤山市龙口镇三洞村三岗第九股份经济合作社、鹤山市龙口镇三洞村三岗第十二股份经济合作社、鹤山市龙口镇三洞村三岗第十股份经济合作社、鹤山市龙口镇三洞村三岗第十一份股份经济合作社、鹤山市龙口镇三洞村三岗股份经济合作社、鹤山市龙口镇三洞村水口股份经济合作社、鹤山市龙口镇三洞村珠村第二股份经济合作社、鹤山市龙口镇三洞村珠村第四股份经济合作社、鹤山市龙口镇三洞村珠村第一股份经济合作社、鹤山市龙口镇三洞村珠村股份经济合作社、鹤山市龙口镇三洞股份经济合作联社-1



广东华地自然空间规划研究有限公司

# 国道G325线鹤山桃源至址山段改建工程建设项目用地征收土地位置范围图

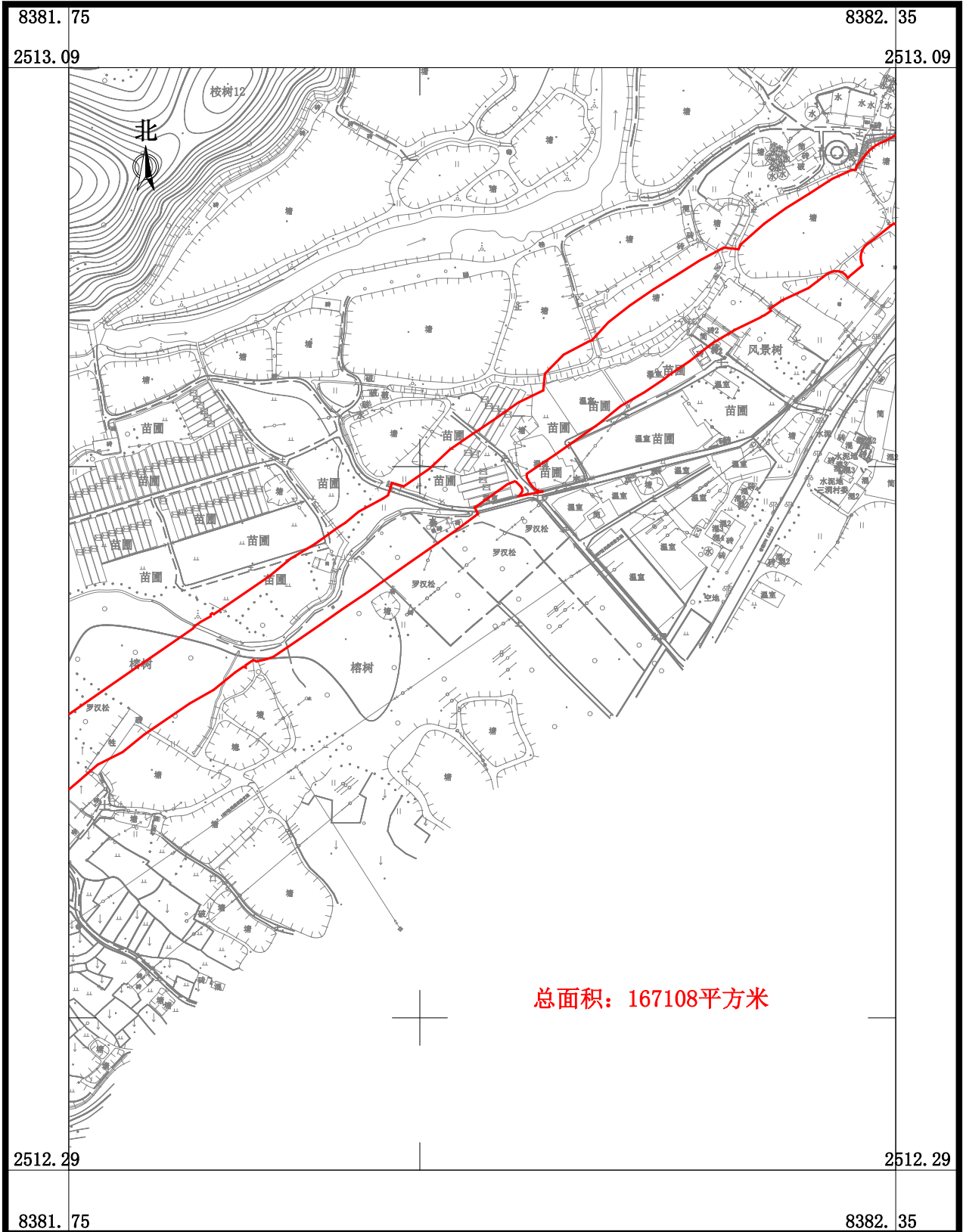
鹤山市龙口镇三洞村古造第六股份经济合作社、鹤山市龙口镇三洞村古造第十三股份经济合作社、鹤山市龙口镇三洞村古造第五股份经济合作社、鹤山市龙口镇三洞村莲塘股份经济合作社、鹤山市龙口镇三洞村蟠龙股份经济合作社、鹤山市龙口镇三洞村三岗第九股份经济合作社、鹤山市龙口镇三洞村三岗第十二股份经济合作社、鹤山市龙口镇三洞村三岗第十股份经济合作社、鹤山市龙口镇三洞村三岗第十一股份经济合作社、鹤山市龙口镇三洞村三岗股份经济合作社、鹤山市龙口镇三洞村水口股份经济合作社、鹤山市龙口镇三洞村珠村第二股份经济合作社、鹤山市龙口镇三洞村珠村第四股份经济合作社、鹤山市龙口镇三洞村珠村第一股份经济合作社、鹤山市龙口镇三洞村珠村股份经济合作社、鹤山市龙口镇三洞股份经济合作联社-2



广东华地自然空间规划研究有限公司

# 国道G325线鹤山桃源至址山段改建工程建设项目用地征收土地位置范围图

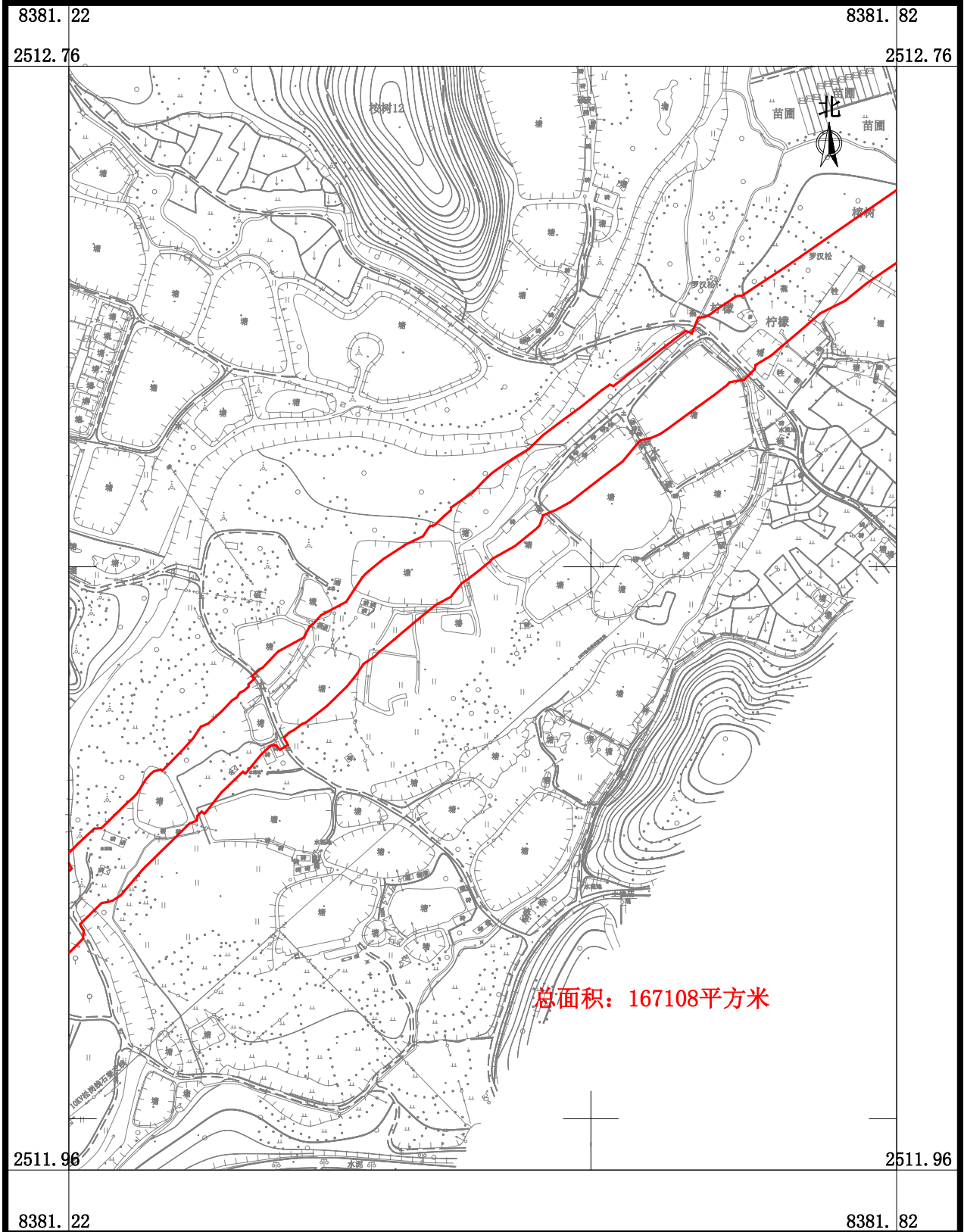
鹤山市龙口镇三洞村古造第六股份经济合作社、鹤山市龙口镇三洞村古造第十三股份经济合作社、鹤山市龙口镇三洞村古造第五股份经济合作社、鹤山市龙口镇三洞村莲塘股份经济合作社、鹤山市龙口镇三洞村蟠龙股份经济合作社、鹤山市龙口镇三洞村三岗第九股份经济合作社、鹤山市龙口镇三洞村三岗第十二股份经济合作社、鹤山市龙口镇三洞村三岗第十股份经济合作社、鹤山市龙口镇三洞村三岗第十一份股份经济合作社、鹤山市龙口镇三洞村三岗股份经济合作社、鹤山市龙口镇三洞村水口股份经济合作社、鹤山市龙口镇三洞村珠村第二股份经济合作社、鹤山市龙口镇三洞村珠村第四股份经济合作社、鹤山市龙口镇三洞村珠村第一股份经济合作社、鹤山市龙口镇三洞村珠村股份经济合作社、鹤山市龙口镇三洞股份经济合作联合社-3



广东华地自然空间规划研究有限公司

# 国道G325线鹤山桃源至址山段改建工程建设项目用地征收土地位置范围图

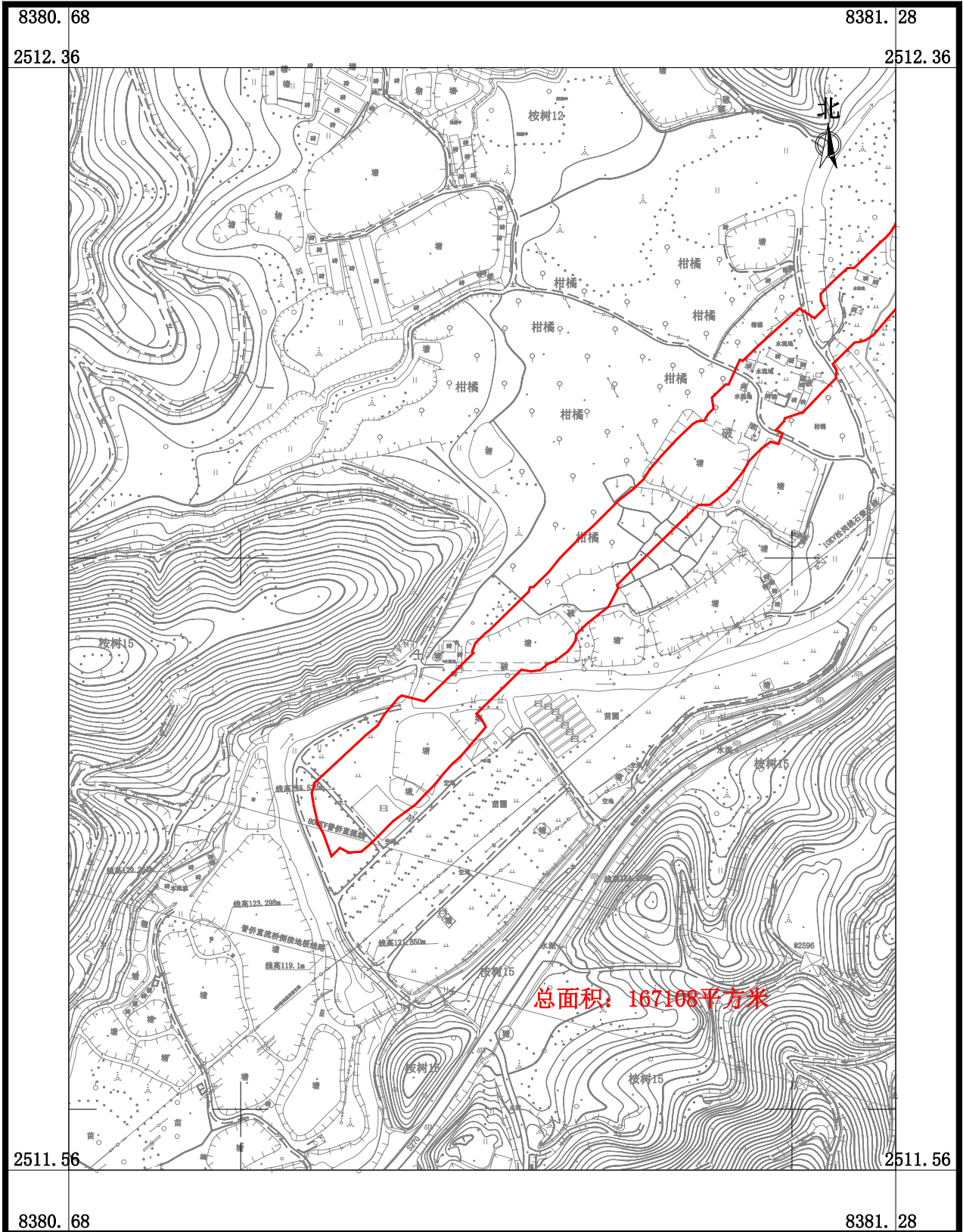
鹤山市龙口镇三洞村古造第六股份经济合作社、鹤山市龙口镇三洞村古造第十三股份经济合作社、鹤山市龙口镇三洞村古造第五股份经济合作社、鹤山市龙口镇三洞村莲塘股份经济合作社、鹤山市龙口镇三洞村蟠龙股份经济合作社、鹤山市龙口镇三洞村三岗第九股份经济合作社、鹤山市龙口镇三洞村三岗第十二股份经济合作社、鹤山市龙口镇三洞村三岗第十股份经济合作社、鹤山市龙口镇三洞村三岗第十一股份经济合作社、鹤山市龙口镇三洞村三岗股份经济合作社、鹤山市龙口镇三洞村水口股份经济合作社、鹤山市龙口镇三洞村珠村第二股份经济合作社、鹤山市龙口镇三洞村珠村第四股份经济合作社、鹤山市龙口镇三洞村珠村第一股份经济合作社、鹤山市龙口镇三洞村珠村股份经济合作社、鹤山市龙口镇三洞股份经济合作联合社-4



广东华地自然空间规划研究有限公司

# 国道G325线鹤山桃源至址山段改建工程建设项目用地征收土地位置范围图

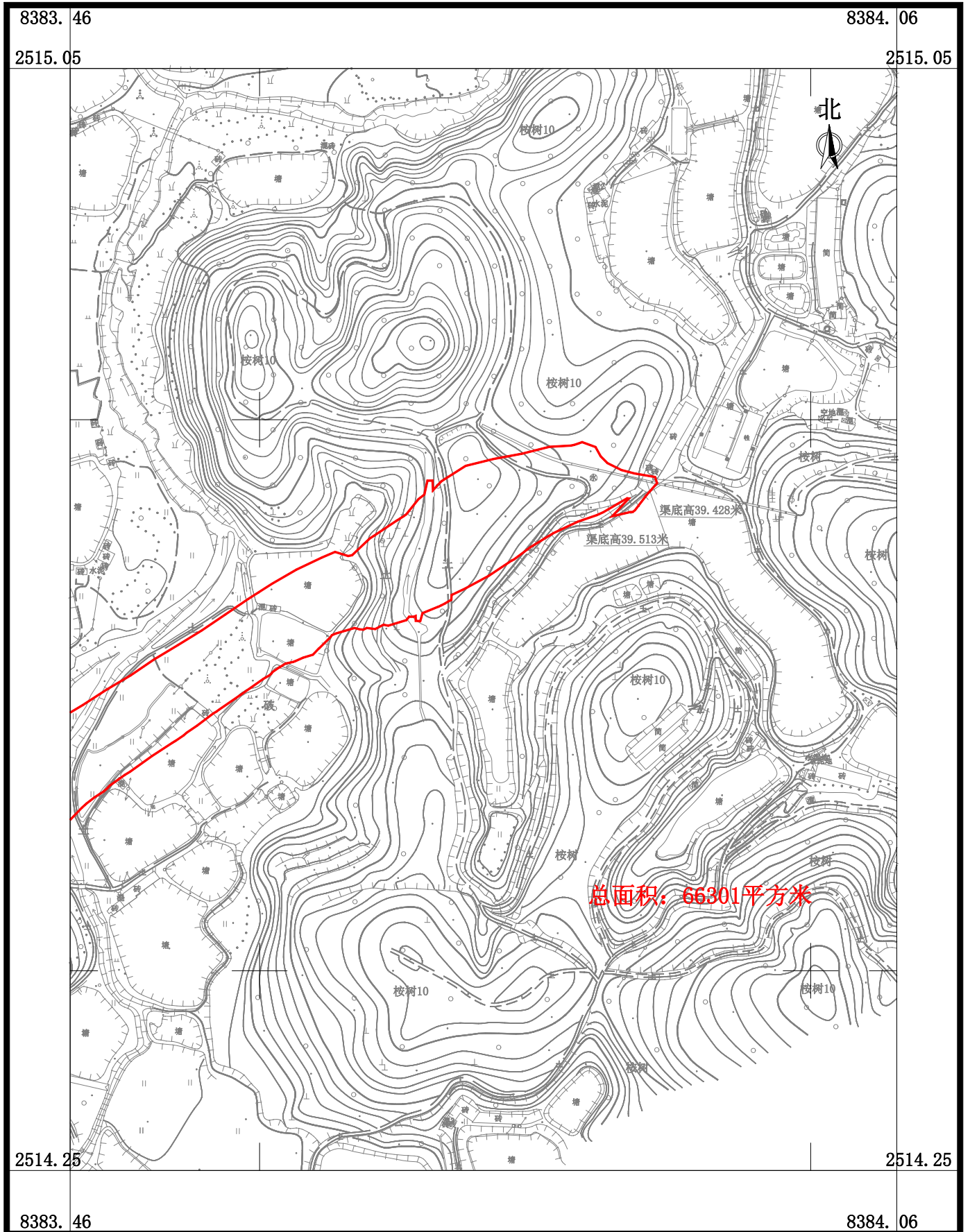
鹤山市龙口镇三洞村古造第六股份经济合作社、鹤山市龙口镇三洞村古造第十三股份经济合作社、鹤山市龙口镇三洞村古造第五股份经济合作社、鹤山市龙口镇三洞村莲塘股份经济合作社、鹤山市龙口镇三洞村蟠龙股份经济合作社、鹤山市龙口镇三洞村三岗第九股份经济合作社、鹤山市龙口镇三洞村三岗第十二股份经济合作社、鹤山市龙口镇三洞村三岗第十股份经济合作社、鹤山市龙口镇三洞村三岗第十一股份经济合作社、鹤山市龙口镇三洞村三岗股份经济合作社、鹤山市龙口镇三洞村水口股份经济合作社、鹤山市龙口镇三洞村珠村第二股份经济合作社、鹤山市龙口镇三洞村珠村第四股份经济合作社、鹤山市龙口镇三洞村珠村第一股份经济合作社、鹤山市龙口镇三洞村珠村股份经济合作社、鹤山市龙口镇三洞股份经济合作社-5



广东华地自然空间规划研究有限公司

# 国道G325线鹤山桃源至址山段改建工程建设项目用地征收土地位置范围图

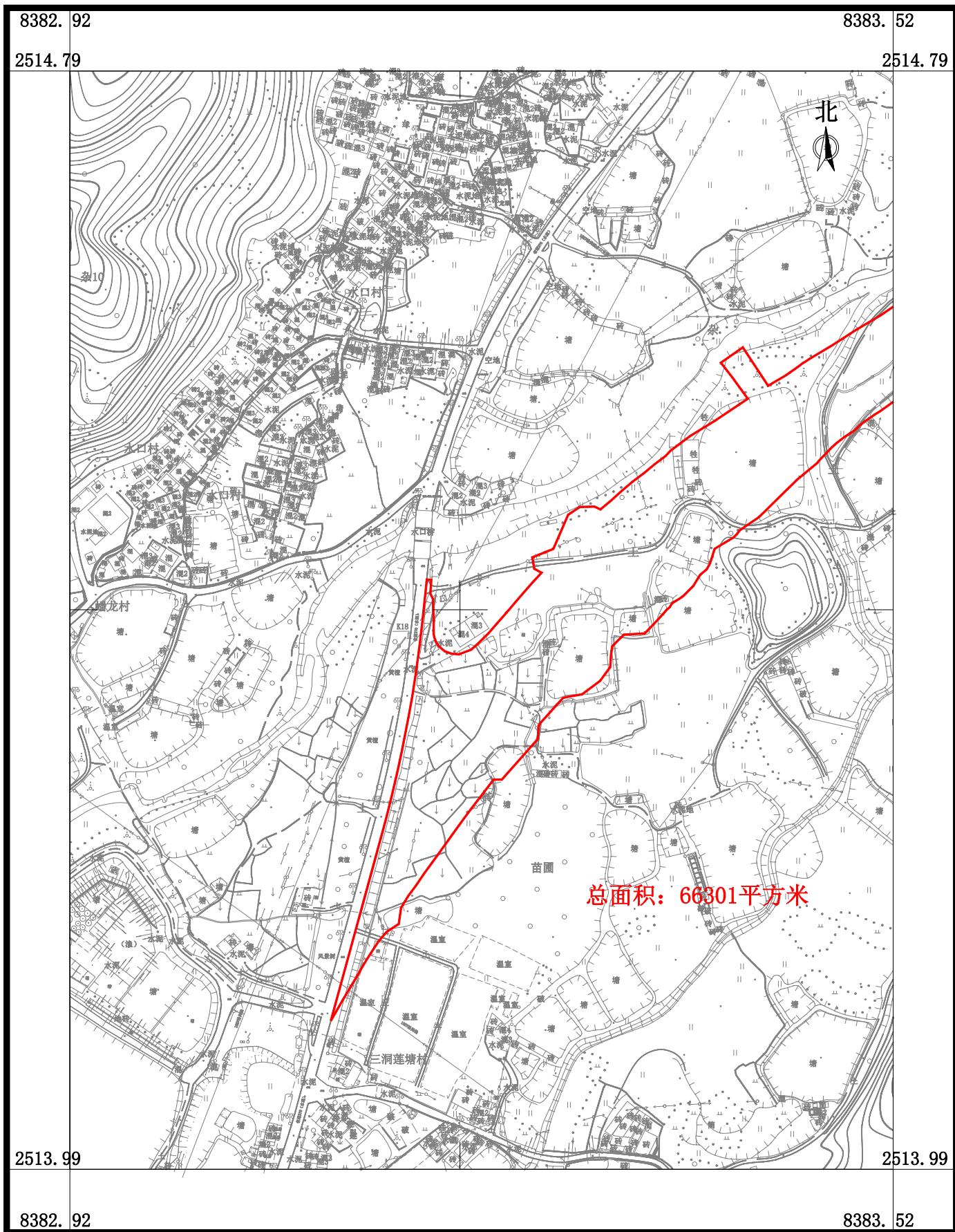
鹤山市龙口镇三洞村莲塘股份经济合作社、鹤山市龙口镇三洞村蟠龙股份经济合作社、鹤山市龙口镇三洞村水口股份经济合作社、鹤山市龙口镇三洞股份经济合作联社-1



广东华地自然空间规划研究有限公司

# 国道G325线鹤山桃源至址山段改建工程建设项目用地征收土地位置范围图

鹤山市龙口镇三洞村莲塘股份经济合作社、鹤山市龙口镇三洞村蟠龙股份经济合作社、鹤山市龙口镇三洞村水口股份经济合作社、鹤山市龙口镇三洞股份经济合作联社-2



广东华地自然空间规划研究有限公司

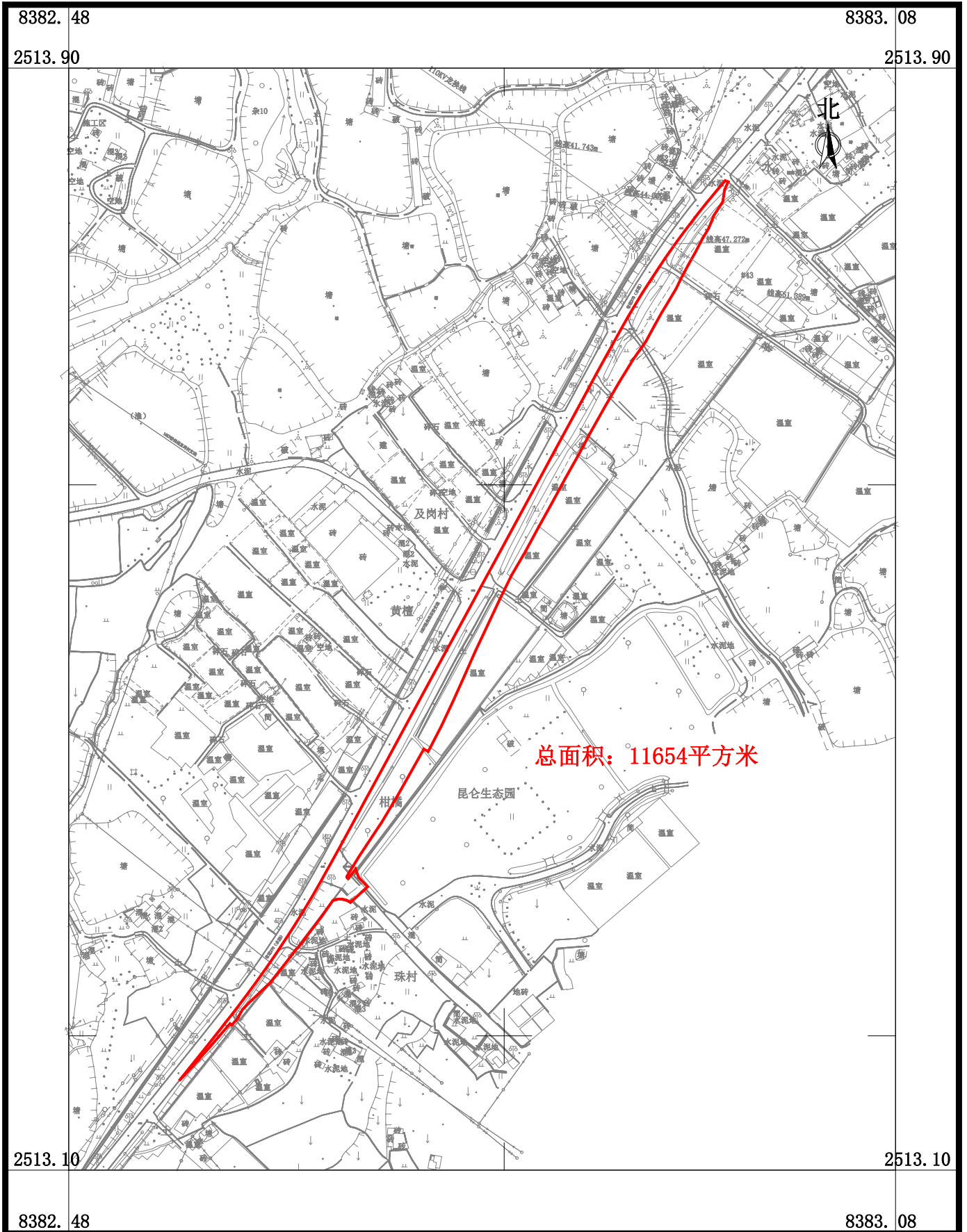
2026年3月数字化制图  
2000国家大地坐标系, 中央子午线114度  
TD/T 1008-2007土地勘测定界规程

1:4000

制图员: 梁翠敏  
检查员: 杨团

# 国道G325线鹤山桃源至址山段改建工程建设项目用地征收土地位置范围图

鹤山市龙口镇三洞村莲塘股份经济合作社、鹤山市龙口镇三洞村珠村第二股份经济合作社、鹤山市龙口镇三洞村珠村第四股份经济合作社、鹤山市龙口镇三洞村珠村股份经济合作社、鹤山市龙口镇三洞股份经济合作联合社



广东华地自然空间规划研究有限公司

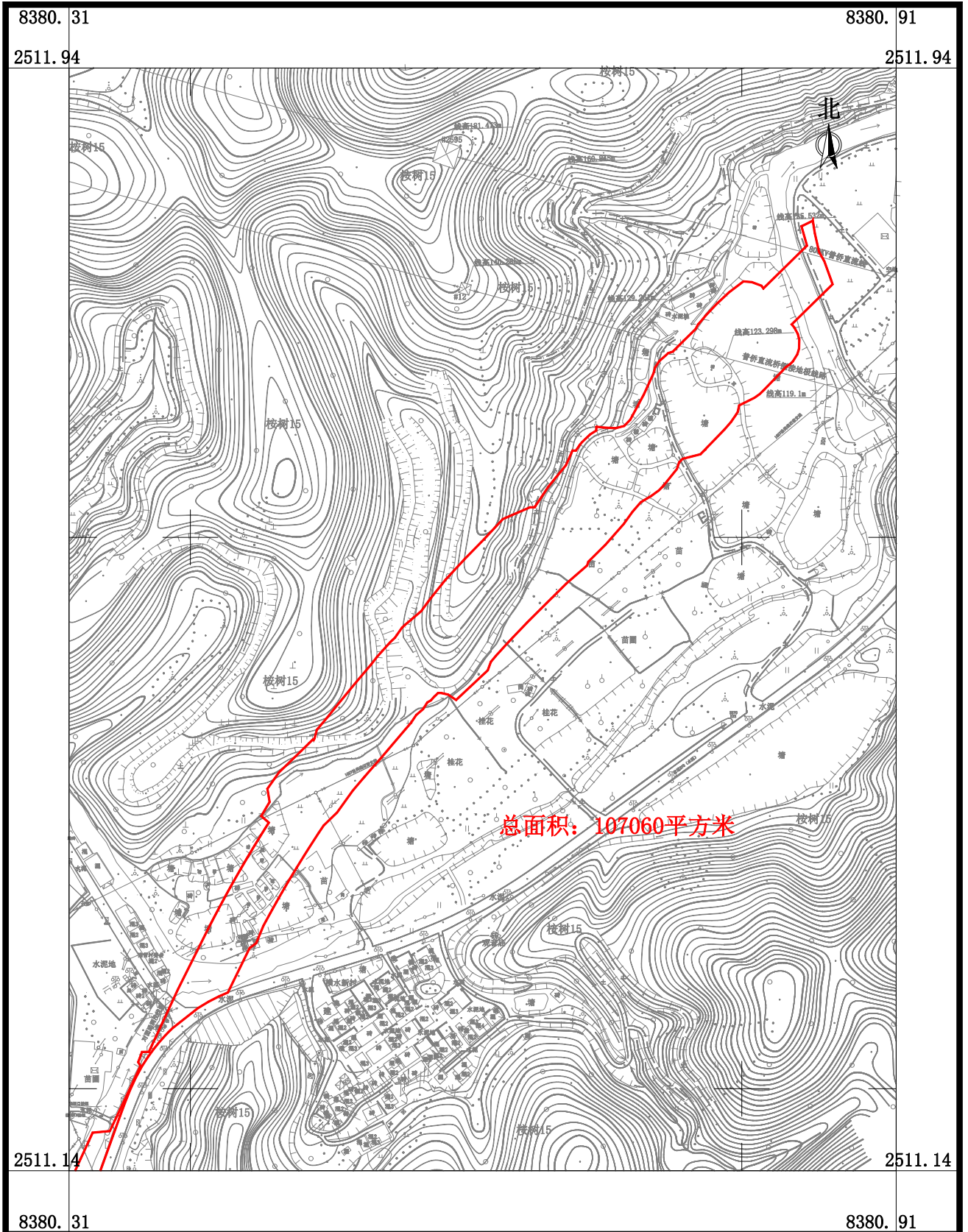
2026年3月数字化制图  
2000国家大地坐标系, 中央子午线114度  
TD/T 1008-2007土地勘测定界规程

1:4000

制图员: 梁翠敏  
检查员: 杨团

# 国道G325线鹤山桃源至址山段改建工程建设项目用地征收土地位置范围图

鹤山市龙口镇三洞村三岗第十二股份经济合作社、鹤山市龙口镇三洞村三岗第十股份经济合作社、鹤山市龙口镇三洞村三岗第十一股份经济合作社、鹤山市龙口镇三洞村三岗股份经济合作社、鹤山市龙口镇三洞股份经济合作联社、鹤山市龙口镇四堡村岗背股份经济合作社、鹤山市龙口镇四堡村昆中股份经济合作社、鹤山市龙口镇四堡村上藕塘股份经济合作社、鹤山市龙口镇四堡村上新股份经济合作社、鹤山市龙口镇四堡村新村股份经济合作社、鹤山市龙口镇四堡村余屋股份经济合作社、鹤山市龙口镇四堡股份经济合作联社-1



广东华地自然空间规划研究有限公司

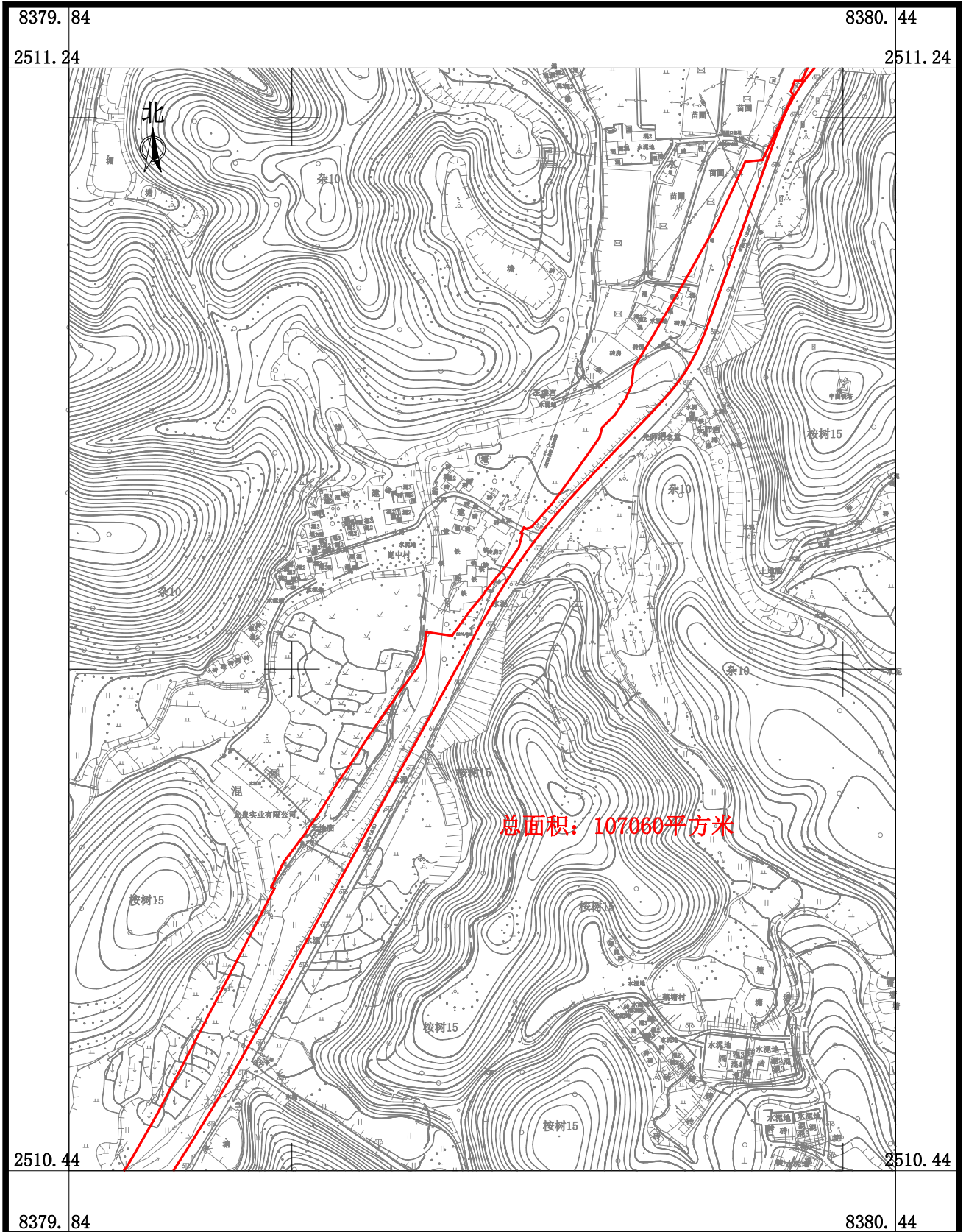
2026年3月数字化制图  
2000国家大地坐标系, 中央子午线114度  
TD/T 1008-2007土地勘测定界规程

1:4000

制图员: 梁翠敏  
检查员: 杨团

# 国道G325线鹤山桃源至址山段改建工程建设项目用地征收土地位置范围图

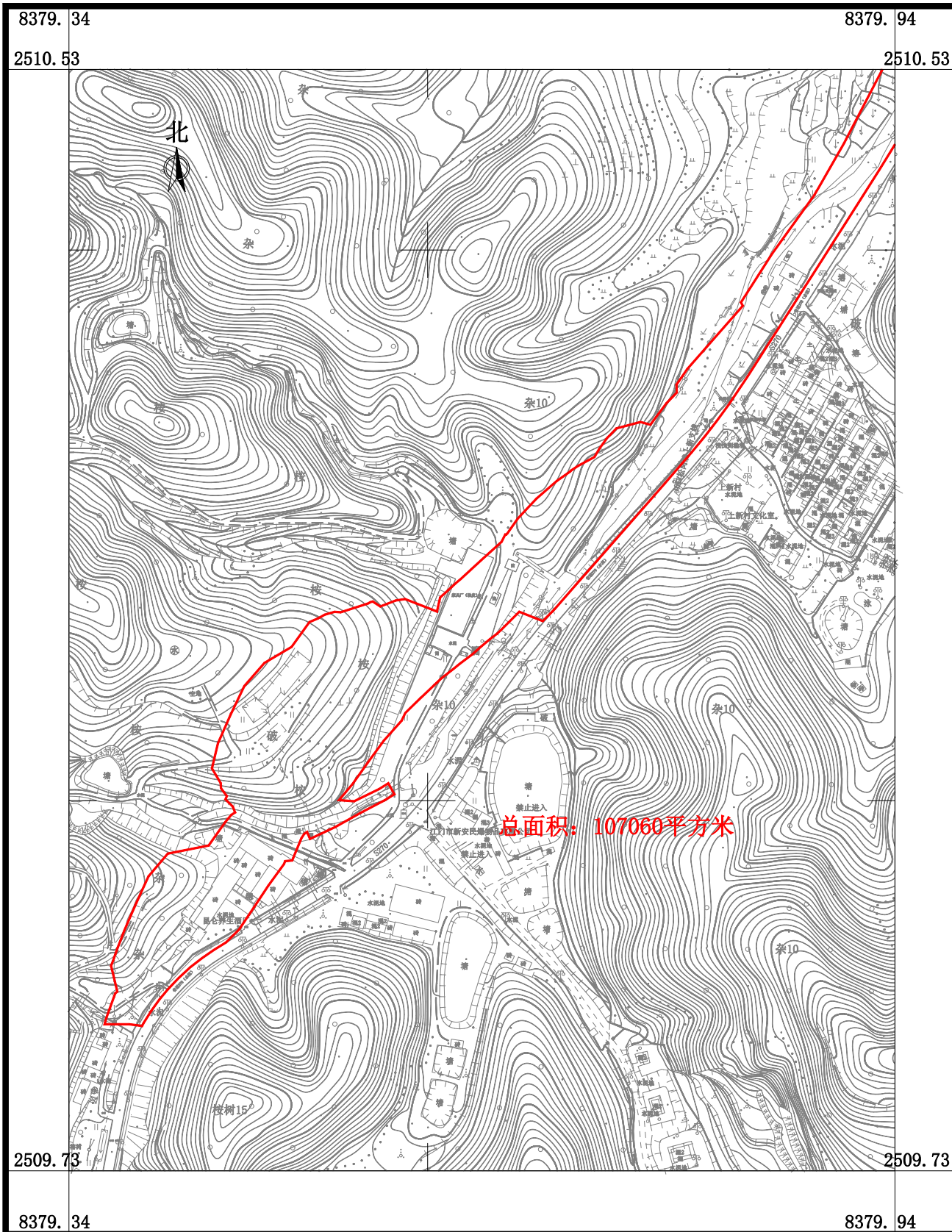
鹤山市龙口镇三洞村三岗第十二股份经济合作社、鹤山市龙口镇三洞村三岗第十股份经济合作社、鹤山市龙口镇三洞村三岗第十一股份经济合作社、鹤山市龙口镇三洞村三岗股份经济合作社、鹤山市龙口镇三洞股份经济合作联社、鹤山市龙口镇四堡村岗背股份经济合作社、鹤山市龙口镇四堡村昆中股份经济合作社、鹤山市龙口镇四堡村上藕塘股份经济合作社、鹤山市龙口镇四堡村上新股份经济合作社、鹤山市龙口镇四堡村新村股份经济合作社、鹤山市龙口镇四堡村余屋股份经济合作社、鹤山市龙口镇四堡股份经济合作联社-2



广东华地自然空间规划研究有限公司

# 国道G325线鹤山桃源至址山段改建工程建设项目用地征收土地位置范围图

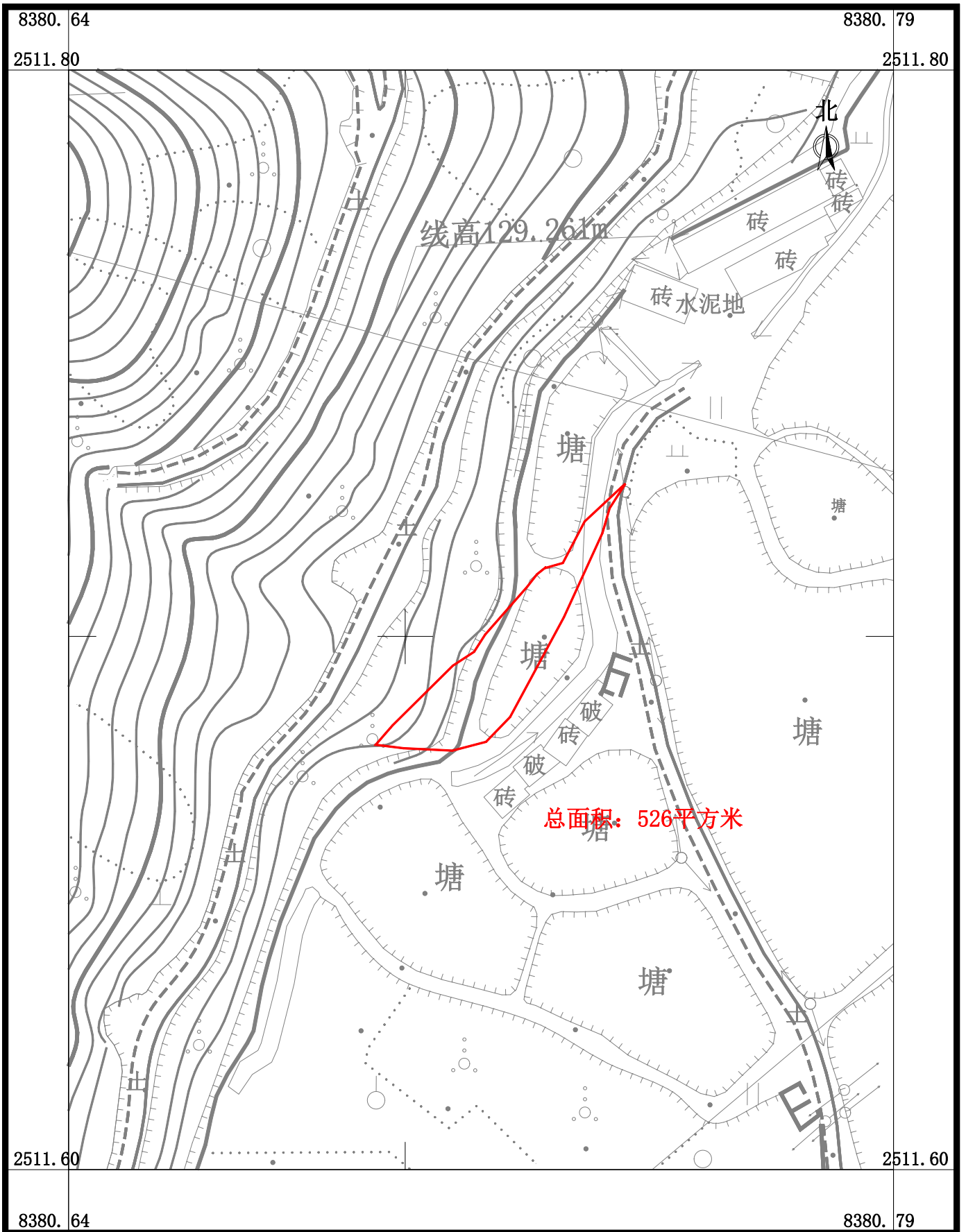
鹤山市龙口镇三洞村三岗第十二股份经济合作社、鹤山市龙口镇三洞村三岗第十股份经济合作社、鹤山市龙口镇三洞村三岗第十一股份经济合作社、鹤山市龙口镇三洞村三岗股份经济合作社、鹤山市龙口镇三洞股份经济合作联社、鹤山市龙口镇四堡村岗背股份经济合作社、鹤山市龙口镇四堡村昆中股份经济合作社、鹤山市龙口镇四堡村上藕塘股份经济合作社、鹤山市龙口镇四堡村上新股份经济合作社、鹤山市龙口镇四堡村新村股份经济合作社、鹤山市龙口镇四堡村余屋股份经济合作社、鹤山市龙口镇四堡股份经济合作联社-3



广东华地自然空间规划研究有限公司

# 国道G325线鹤山桃源至址山段改建工程建设项目用地征收土地位置范围图

鹤山市龙口镇三洞村三岗第十股份经济合作社、  
鹤山市龙口镇四堡村余屋股份经济合作社



广东华地自然空间规划研究有限公司

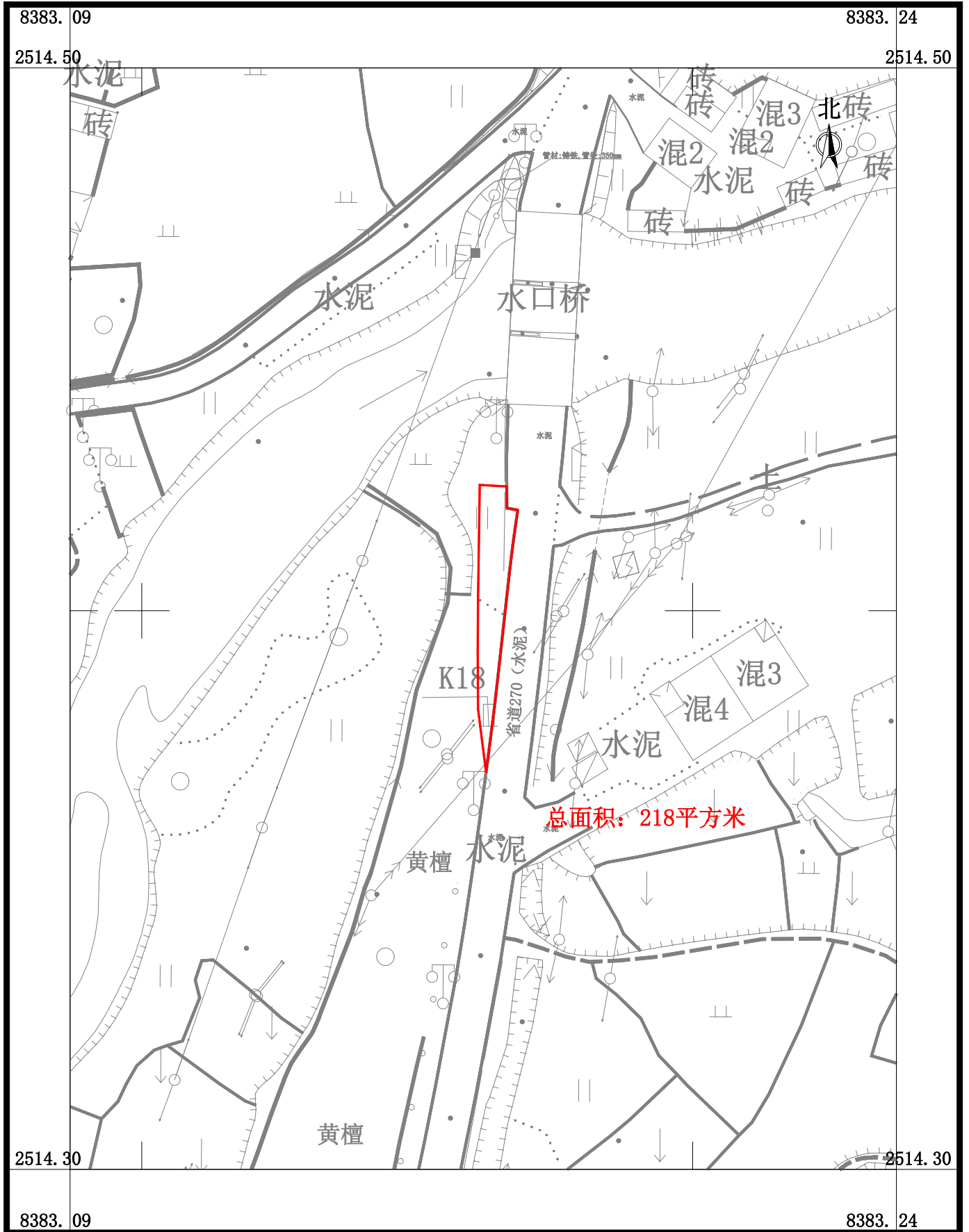
2026年3月数字化制图  
2000国家大地坐标系, 中央子午线114度  
TD/T 1008-2007土地勘测定界规程

1:1000

制图员: 梁翠敏  
检查员: 杨团

# 国道G325线鹤山桃源至址山段改建工程建设项目用地征收土地位置范围图

鹤山市龙口镇三洞股份经济合作联社



广东华地自然空间规划研究有限公司

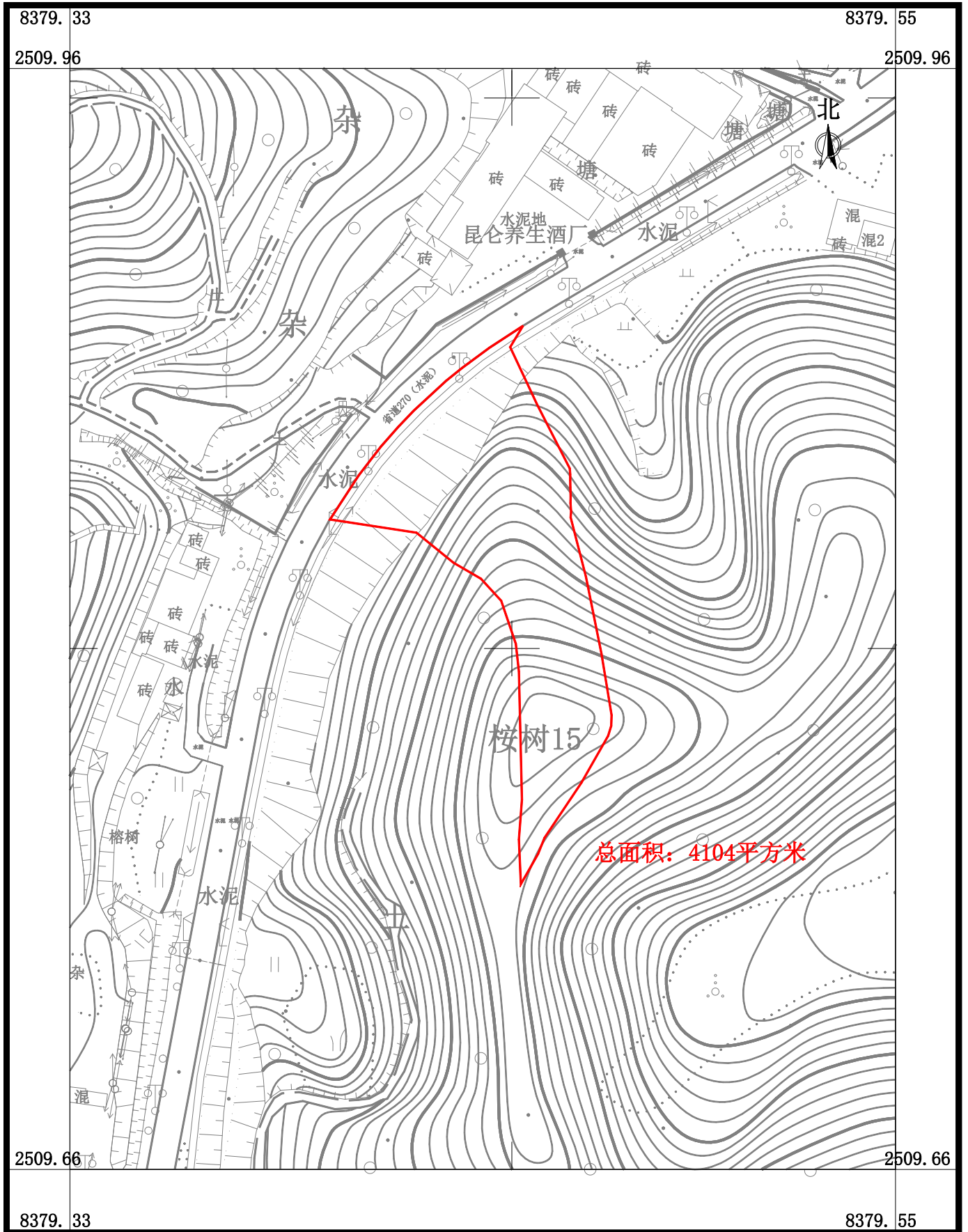
2026年3月数字化制图  
2000国家大地坐标系, 中央子午线114度  
TD/T 1008-2007土地勘测定界规程

1:1000

制图员: 梁翠敏  
检查员: 杨团

# 国道G325线鹤山桃源至址山段改建工程建设项目用地征收土地位置范围图

鹤山市龙口镇四堡村昆中股份经济合作社



广东华地自然空间规划研究有限公司

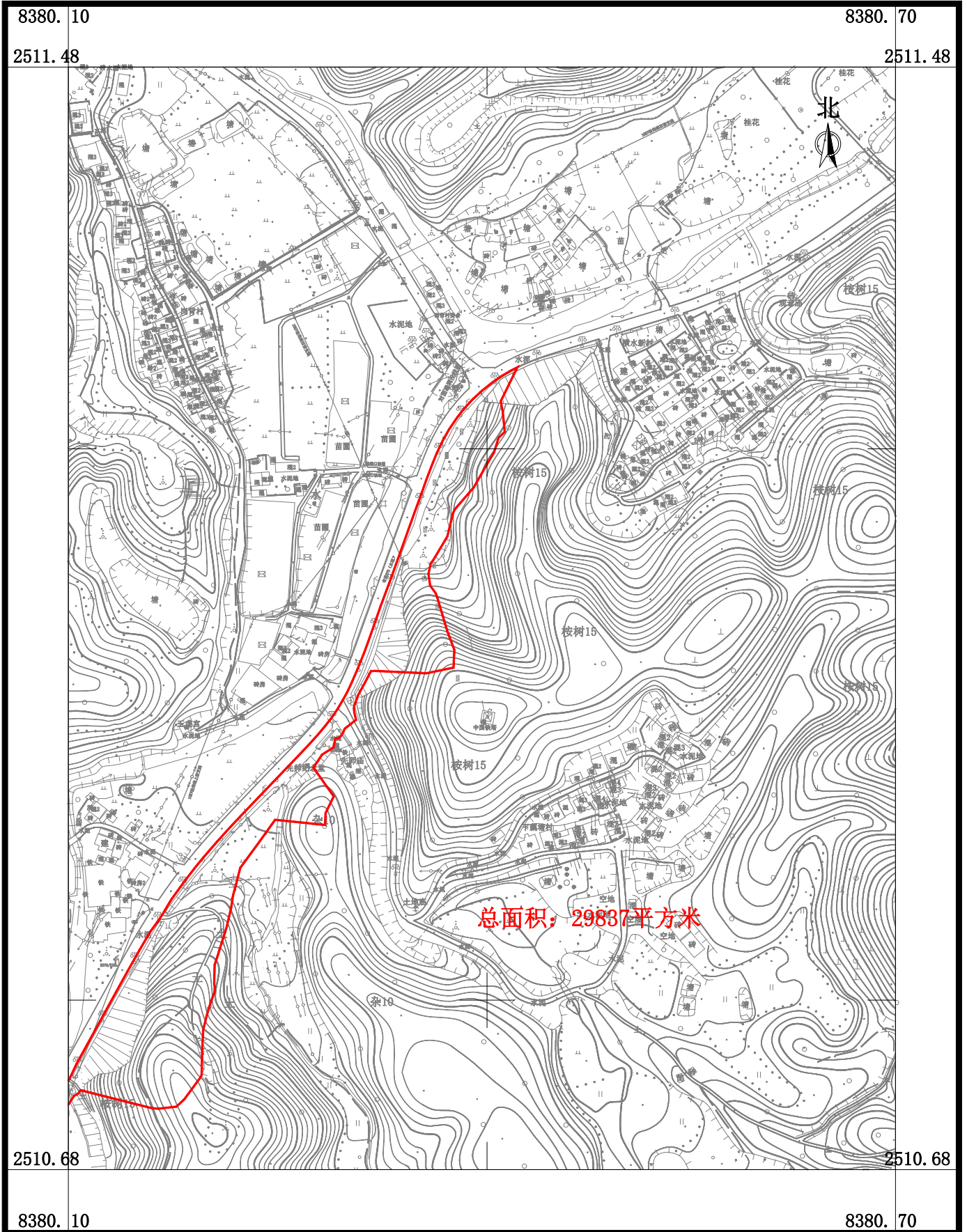
2026年3月数字化制图  
2000国家大地坐标系, 中央子午线114度  
TD/T 1008-2007土地勘测定界规程

1:1500

制图员: 梁翠敏  
检查员: 杨团

# 国道G325线鹤山桃源至址山段改建工程建设项目用地征收土地位置范围图

鹤山市龙口镇四堡村上藕塘股份经济合作社、鹤山市龙口镇四堡村上新股份经济合作社、鹤山市龙口镇四堡村下藕塘股份经济合作社、鹤山市龙口镇四堡村新村股份经济合作社、鹤山市龙口镇四堡股份经济合作联社-1



广东华地自然空间规划研究有限公司

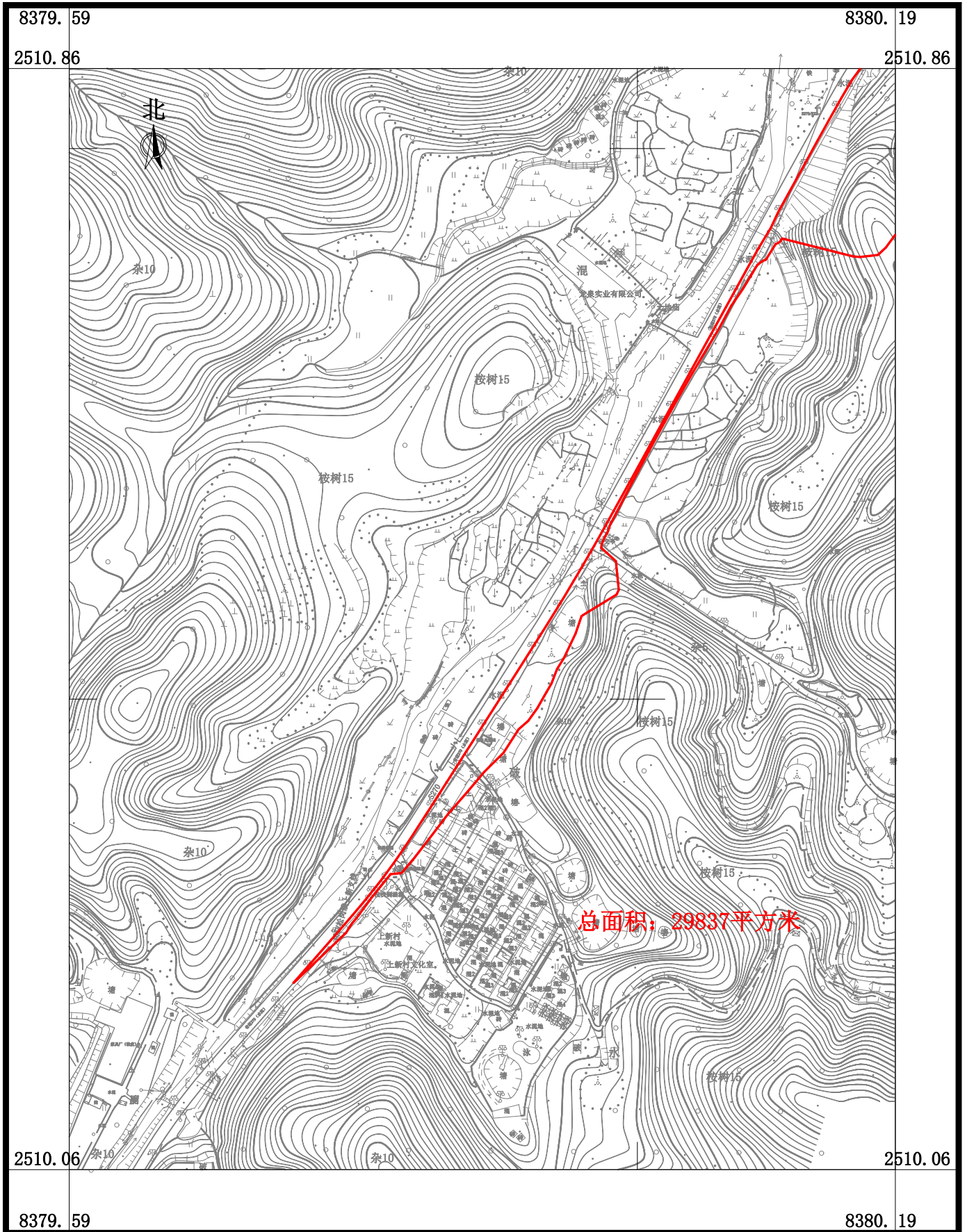
2026年3月数字化制图  
2000国家大地坐标系，中央子午线114度  
TD/T 1008-2007土地勘测定界规程

1:4000

制图员：梁翠敏  
检查员：杨团

# 国道G325线鹤山桃源至址山段改建工程建设项目用地征收土地位置范围图

鹤山市龙口镇四堡村上藕塘股份经济合作社、鹤山市龙口镇四堡村上新股份经济合作社、鹤山市龙口镇四堡村下藕塘股份经济合作社、鹤山市龙口镇四堡村新村股份经济合作社、鹤山市龙口镇四堡股份经济合作联社-2



广东华地自然空间规划研究有限公司

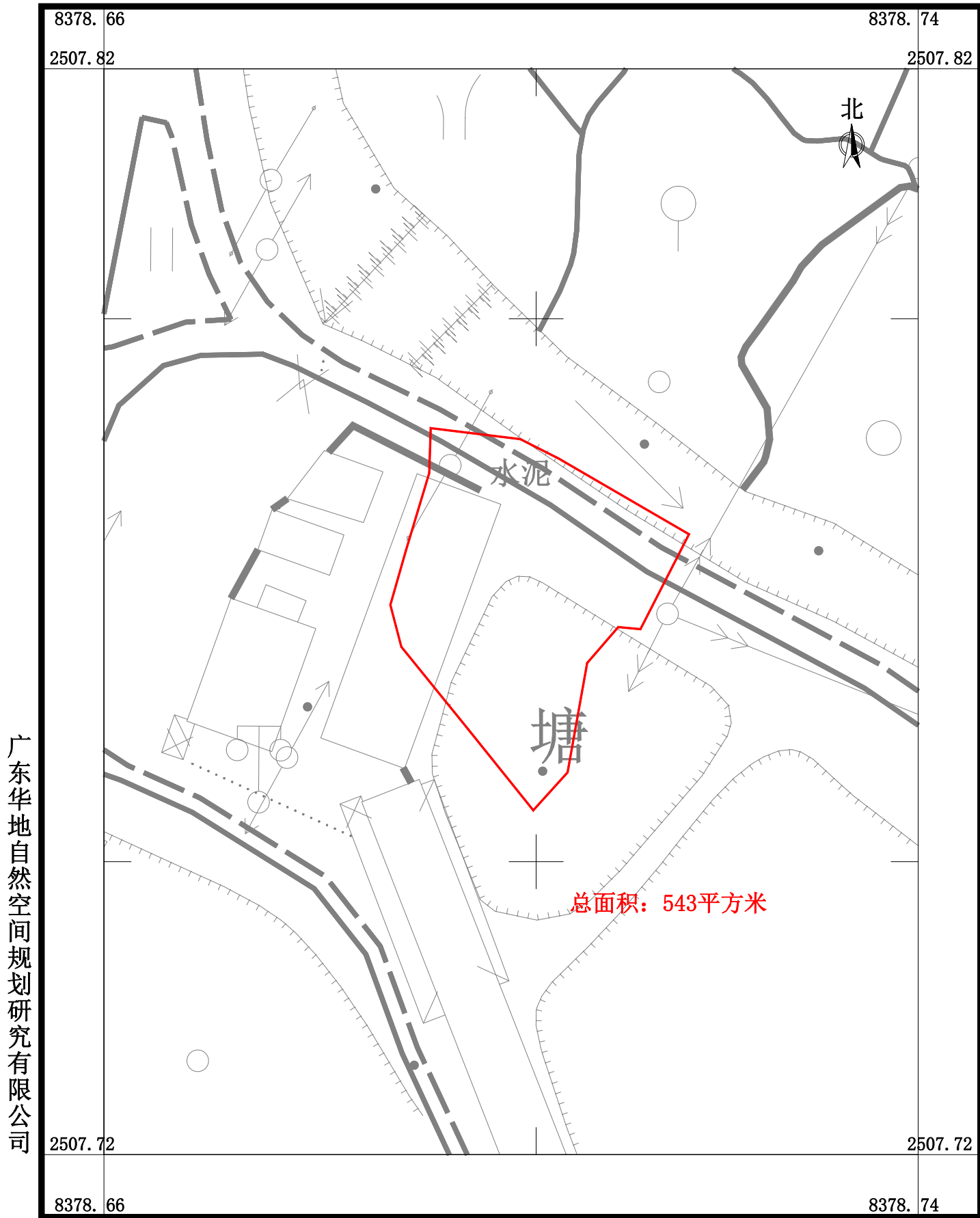
2026年3月数字化制图  
2000国家大地坐标系, 中央子午线114度  
TD/T 1008-2007土地勘测定界规程

1:4000

制图员: 梁翠敏  
检查员: 杨团

# 国道G325线鹤山桃源至址山段改建工程建设项目用地征收土地位置范围图

鹤山市鹤城镇城西村合底股份经济合作社



广东华地自然空间规划研究有限公司

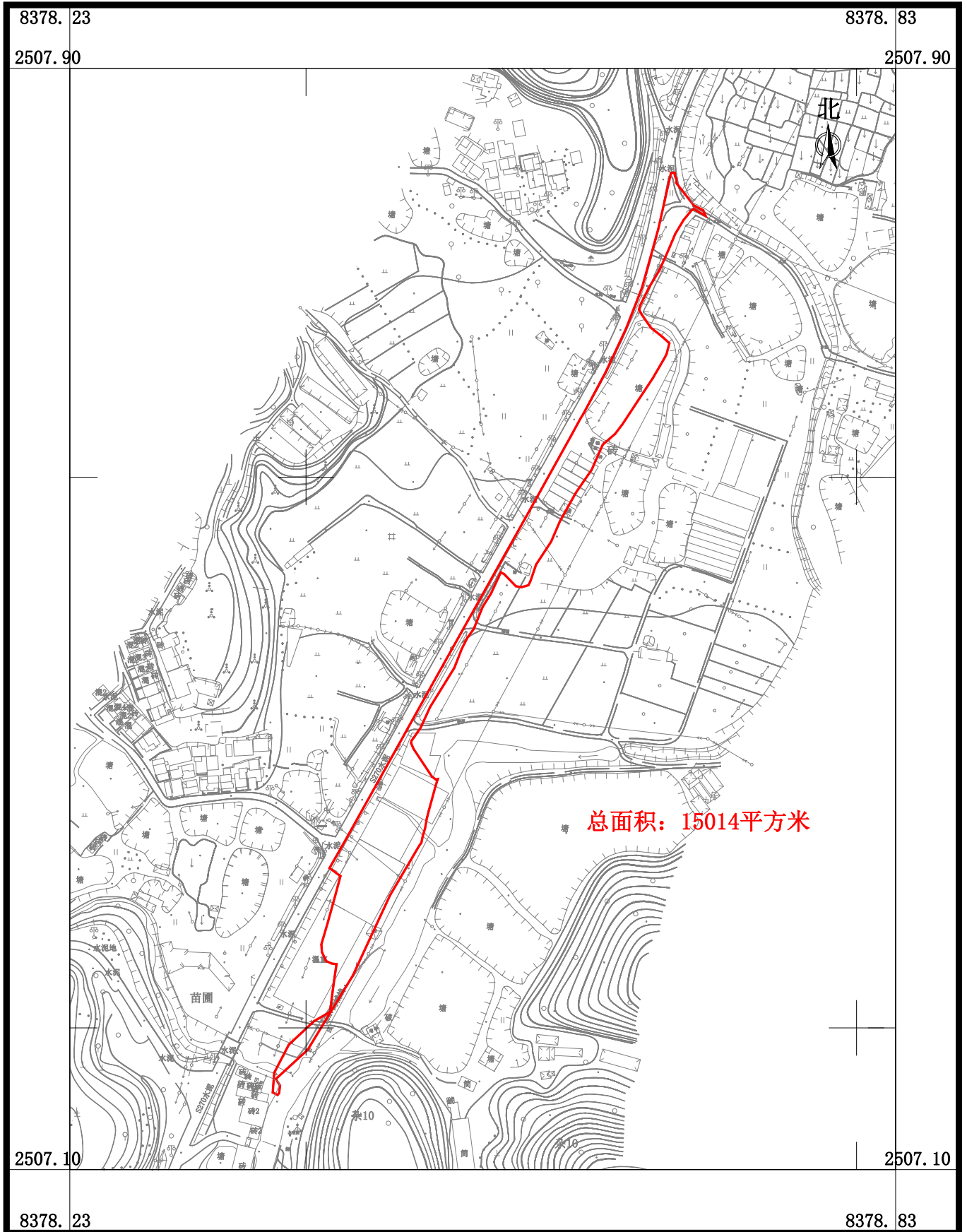
2026年3月数字化制图  
2000国家大地坐标系, 中央子午线114度  
TD/T 1008-2007土地勘测定界规程

1:1000

制图员: 梁翠敏  
检查员: 杨团

# 国道G325线鹤山桃源至址山段改建工程建设项目用地征收土地位置范围图

鹤山市鹤城镇城西村合底股份经济合作社、鹤山市鹤城镇城西村黎村股份经济合作社、鹤山市鹤城镇城西村塘北股份经济合作社、鹤山市鹤城镇城西村塘中股份经济合作社、鹤山市鹤城镇鹤城村古劳股份经济合作社、鹤山市鹤城镇鹤城村松山股份经济合作社



广东华地自然空间规划研究有限公司

总面积: 15014平方米

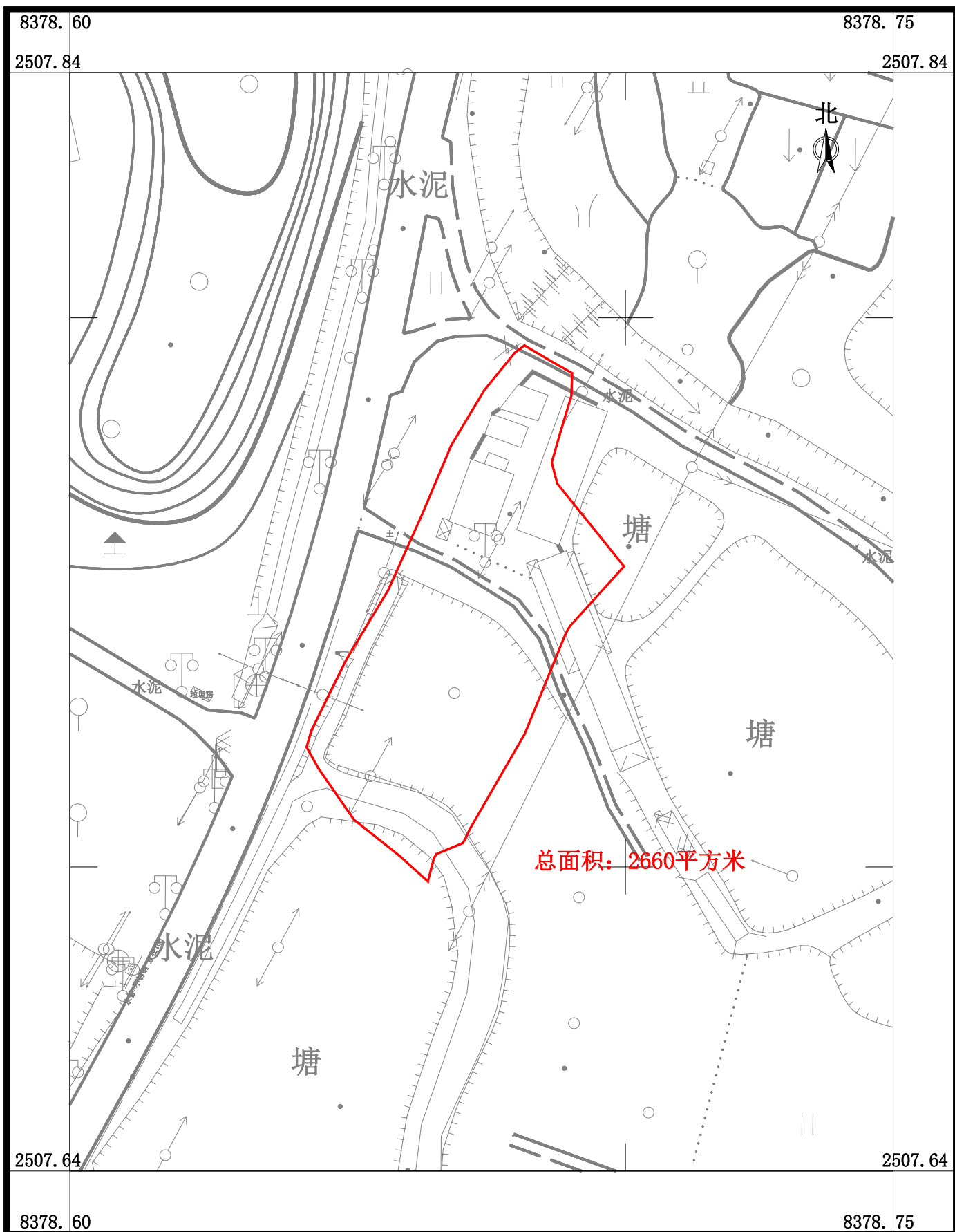
2026年3月数字化制图  
2000国家大地坐标系, 中央子午线114度  
TD/T 1008-2007土地勘测定界规程

1:4000

制图员: 梁翠敏  
检查员: 杨团

# 国道G325线鹤山桃源至址山段改建工程建设项目用地征收土地位置范围图

鹤山市鹤城镇城西村合底股份经济合作社、  
鹤山市鹤城镇城西村黎村股份经济合作社、  
鹤山市鹤城镇鹤城村古劳股份经济合作社



广东华地自然空间规划研究有限公司

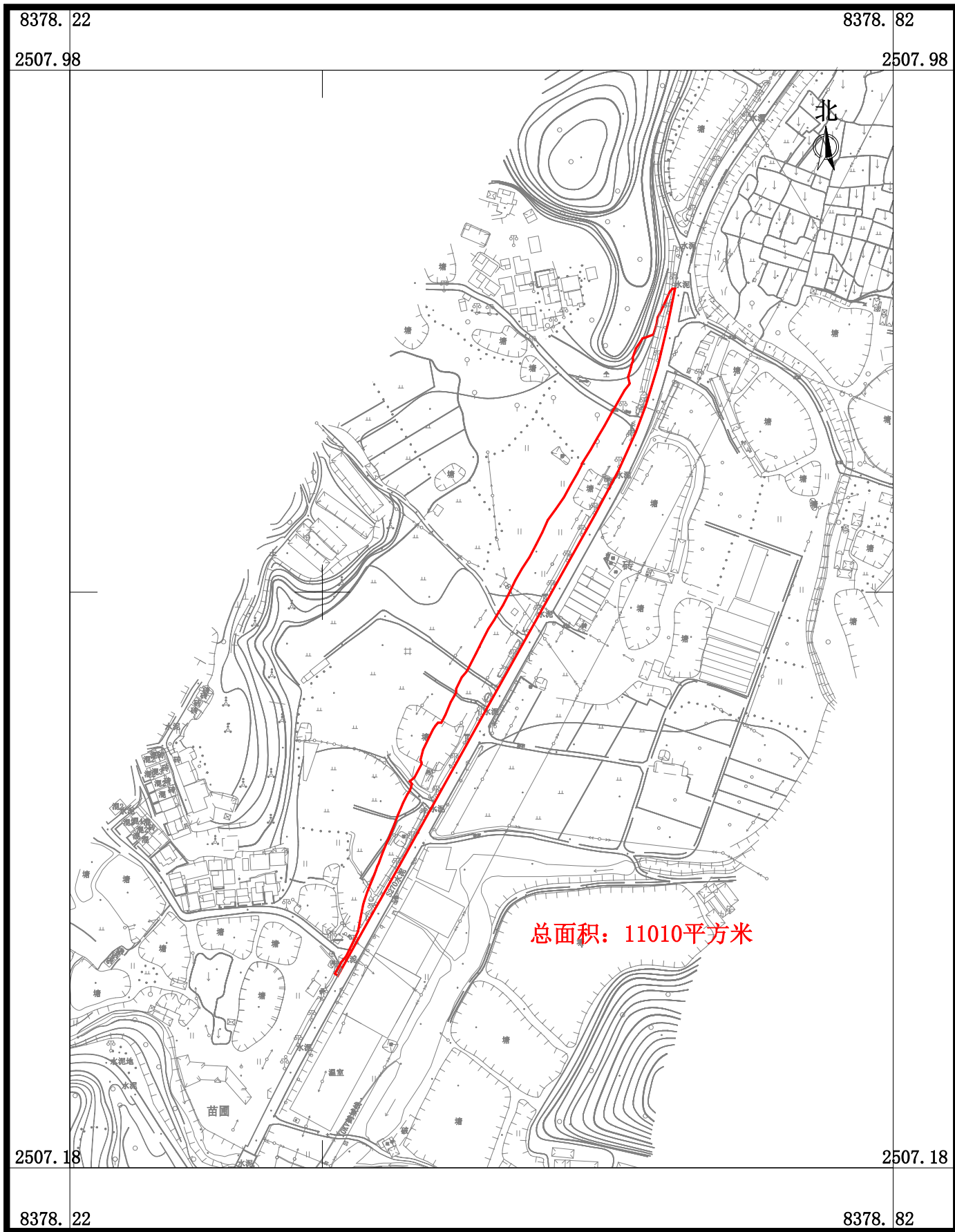
2026年3月数字化制图  
2000国家大地坐标系, 中央子午线114度  
TD/T 1008-2007土地勘测定界规程

1:1000

制图员: 梁翠敏  
检查员: 杨团

# 国道G325线鹤山桃源至址山段改建工程建设项目用地征收土地位置范围图

鹤山市鹤城镇城西村合底股份经济合作社、  
鹤山市鹤城镇城西村里更股份经济合作社



广东华地自然空间规划研究有限公司

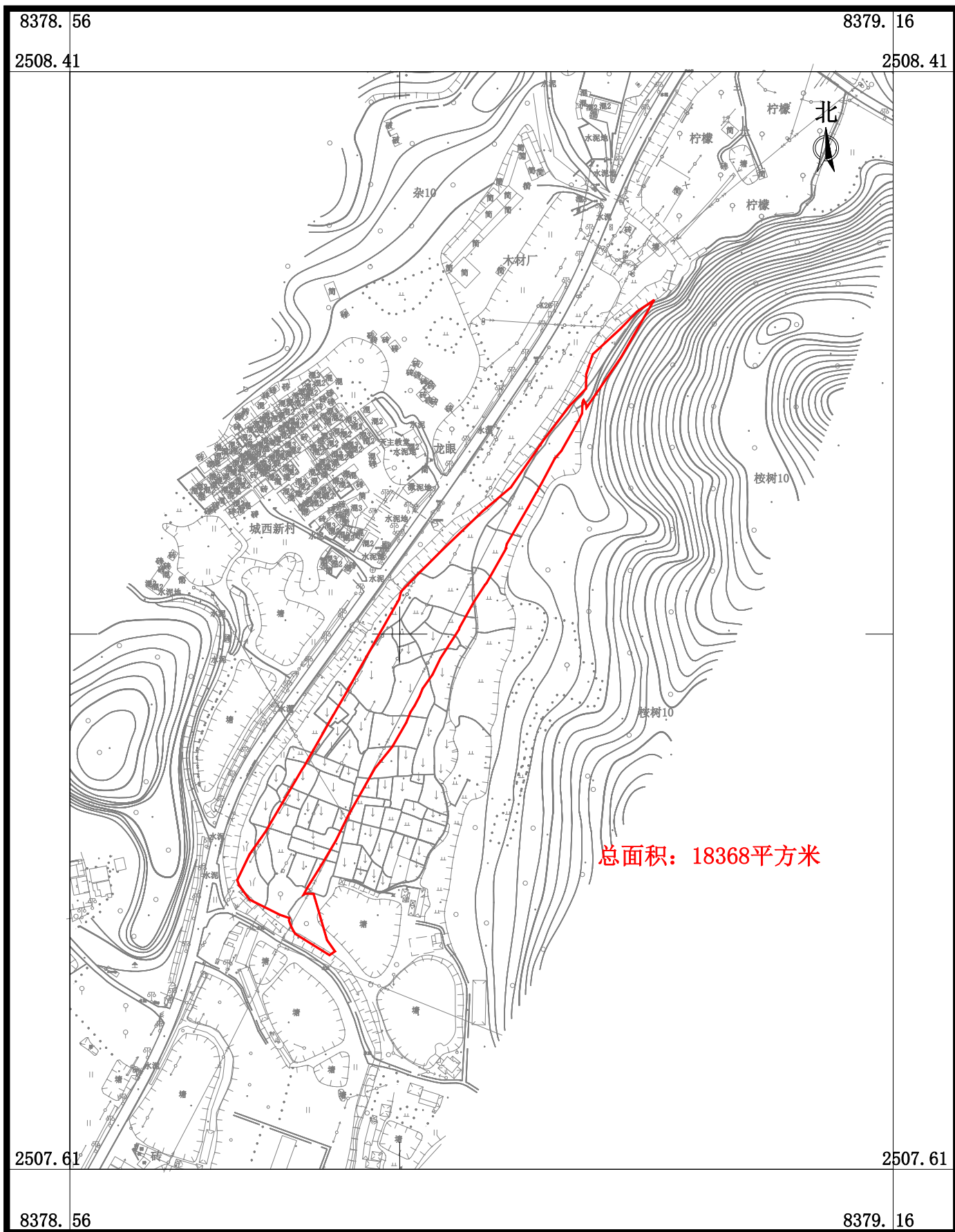
2026年3月数字化制图  
2000国家大地坐标系，中央子午线114度  
TD/T 1008-2007土地勘测定界规程

1:4000

制图员：梁翠敏  
检查员：杨团

# 国道G325线鹤山桃源至址山段改建工程建设项目用地征收土地位置范围图

鹤山市鹤城镇城西村合底股份经济合作社、  
鹤山市鹤城镇城西村新村股份经济合作社



广东华地自然空间规划研究有限公司

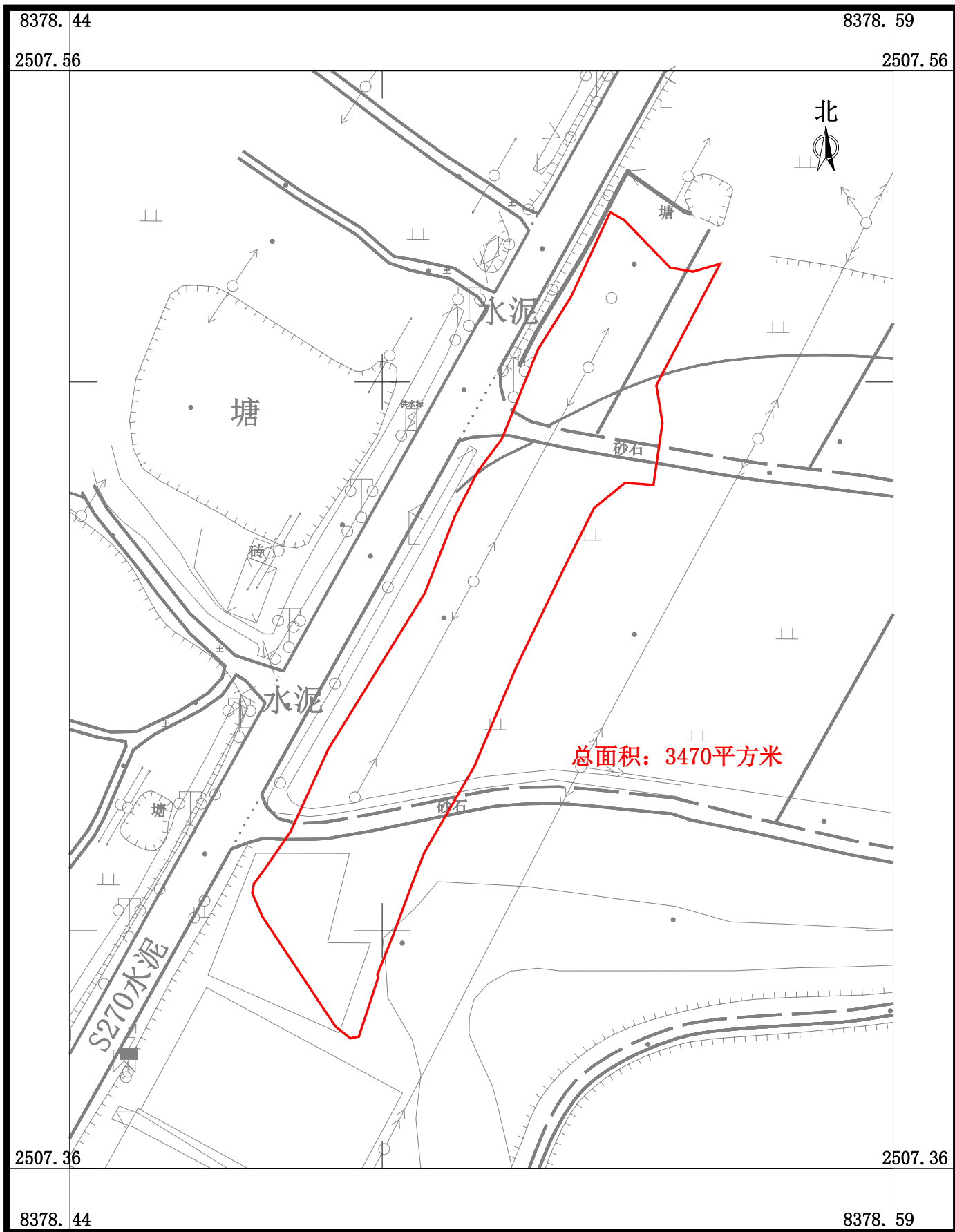
2026年3月数字化制图  
2000国家大地坐标系, 中央子午线114度  
TD/T 1008-2007土地勘测定界规程

1:4000

制图员: 梁翠敏  
检查员: 杨团

# 国道G325线鹤山桃源至址山段改建工程建设项目用地征收土地位置范围图

鹤山市鹤城镇城西村合底股份经济合作社、  
鹤山市鹤城镇鹤城村松山股份经济合作社



广东华地自然空间规划研究有限公司

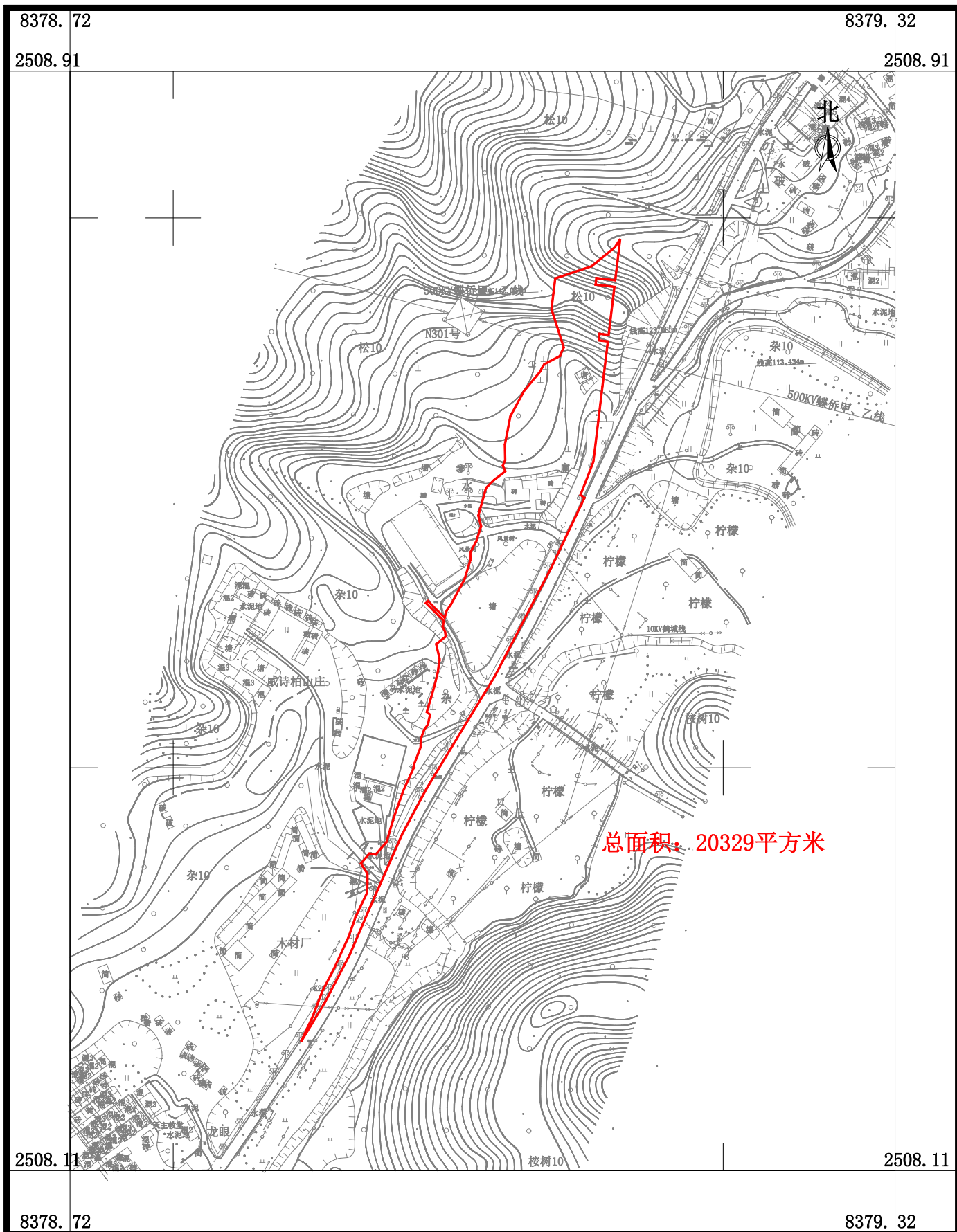
2026年3月数字化制图  
2000国家大地坐标系，中央子午线114度  
TD/T 1008-2007土地勘测定界规程

1:1000

制图员：梁翠敏  
检查员：杨团

# 国道G325线鹤山桃源至址山段改建工程建设项目用地征收土地位置范围图

鹤山市鹤城镇城西村合底股份经济合作社、  
鹤山市鹤城镇城西村新村股份经济合作社、  
鹤山市鹤城镇城西村营信股份经济合作社



广东华地自然空间规划研究有限公司

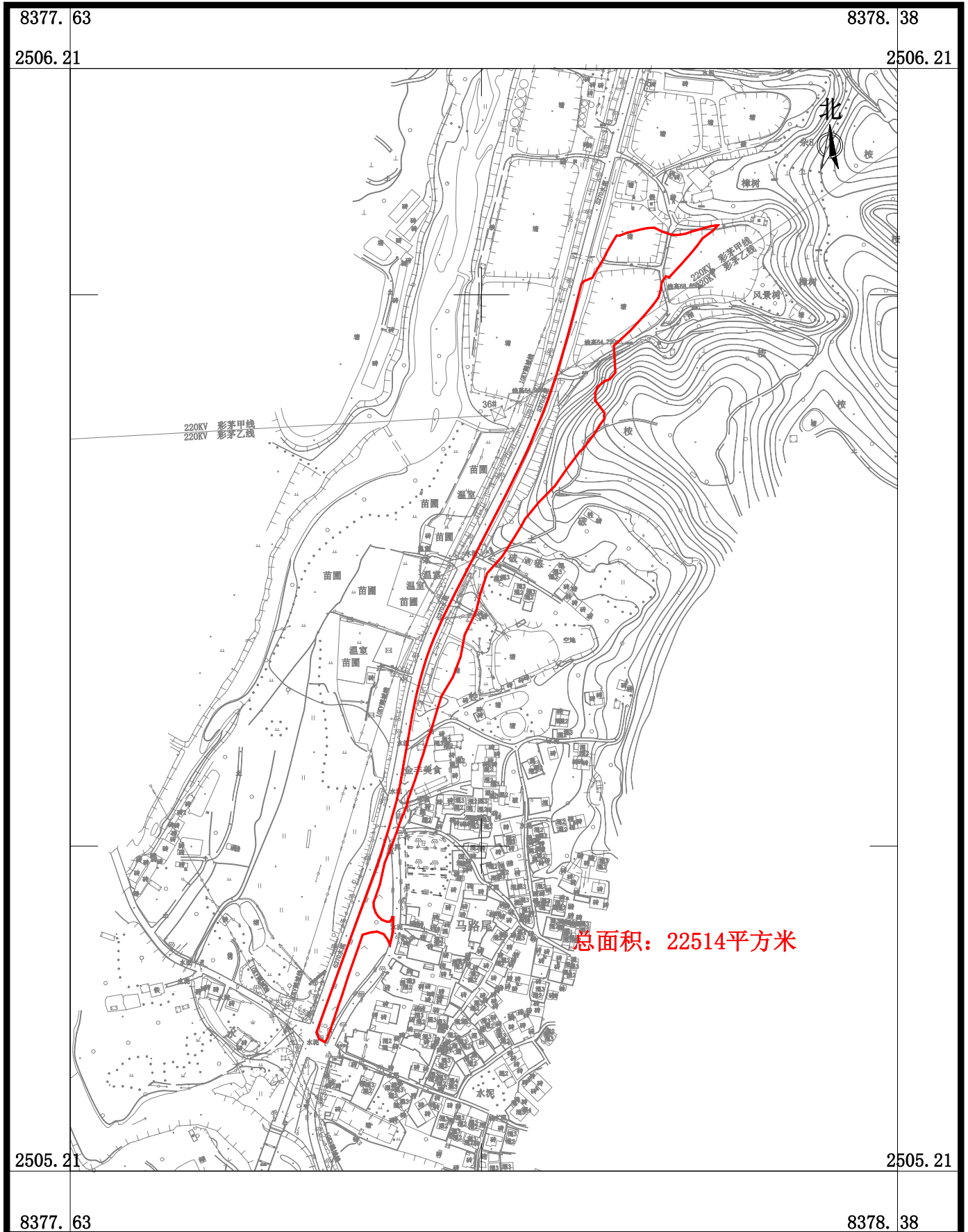
2026年3月数字化制图  
2000国家大地坐标系, 中央子午线114度  
TD/T 1008-2007土地勘测定界规程

1:4000

制图员: 梁翠敏  
检查员: 杨团

# 国道G325线鹤山桃源至址山段改建工程建设项目用地征收土地位置范围图

鹤山市鹤城镇城西经济联合社、鹤山市鹤城镇鹤城村西门第二股份经济合作社、鹤山市鹤城镇鹤城村西门第四股份经济合作社、鹤山市鹤城镇鹤城村西门经济合作社



广东华地自然空间规划研究有限公司

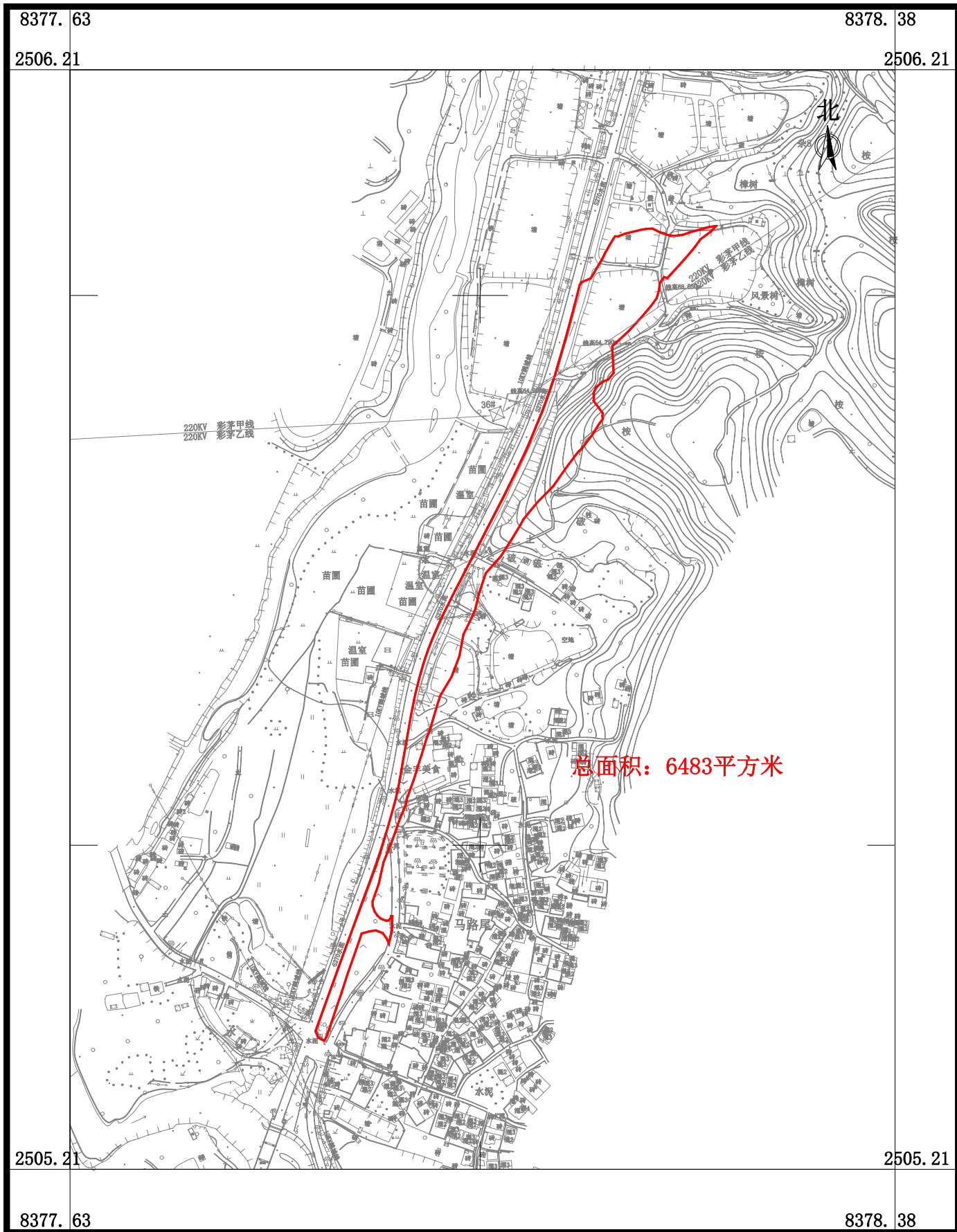
2026年3月数字化制图  
2000国家大地坐标系, 中央子午线114度  
TD/T 1008-2007土地勘测定界规程

1:5000

制图员: 梁翠敏  
检查员: 杨团

# 国道G325线鹤山桃源至址山段改建工程建设项目用地征收土地位置范围图

鹤山市鹤城镇城西经济联合社、  
鹤山市鹤城镇鹤城村西门经济合作社



广东华地自然空间规划研究有限公司

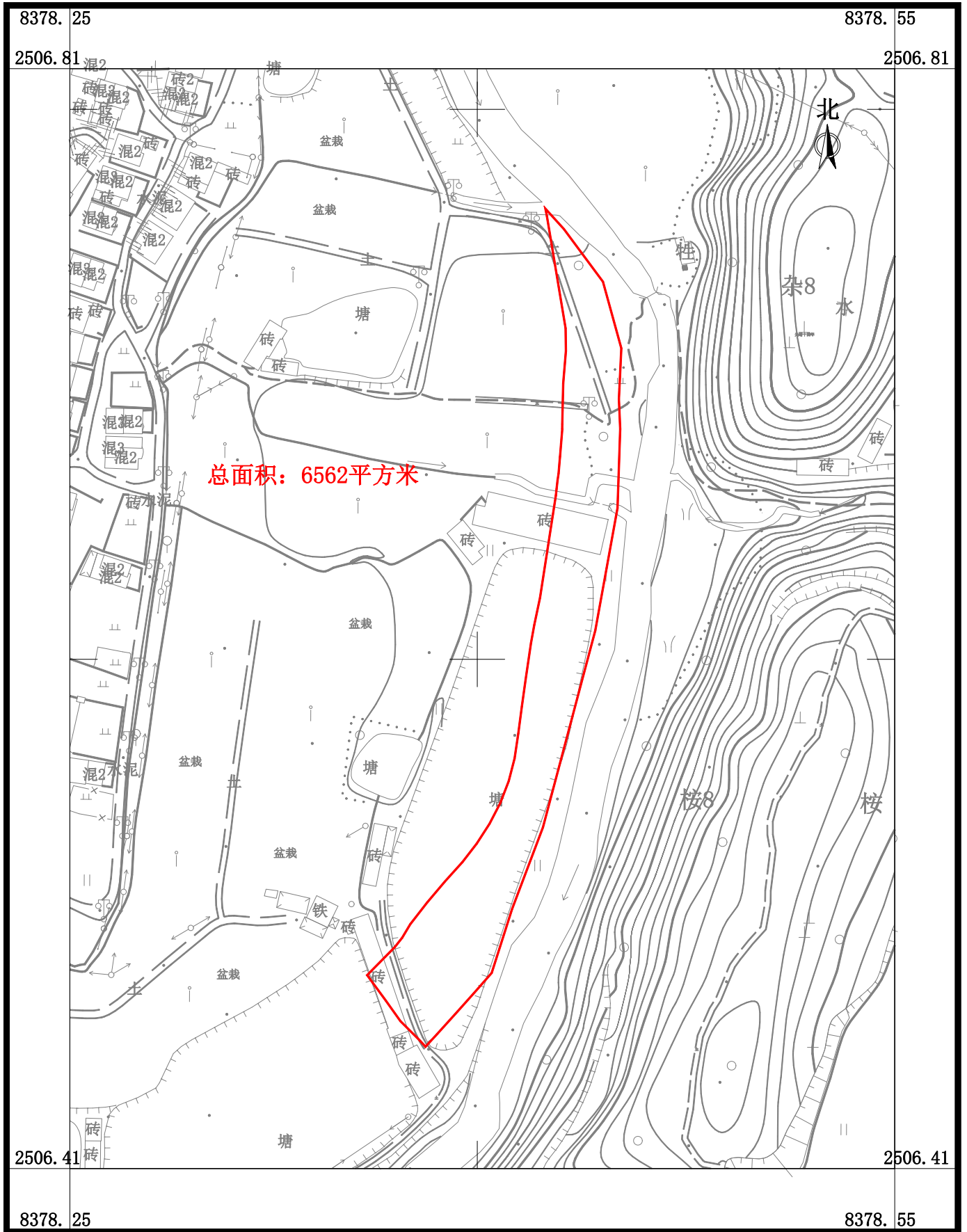
2026年3月数字化制图  
2000国家大地坐标系, 中央子午线114度  
TD/T 1008-2007土地勘测定界规程

1:5000

制图员: 梁翠敏  
检查员: 杨团

# 国道G325线鹤山桃源至址山段改建工程建设项目用地征收土地位置范围图

鹤山市鹤城镇城西村黎村股份经济合作社



广东华地自然空间规划研究有限公司

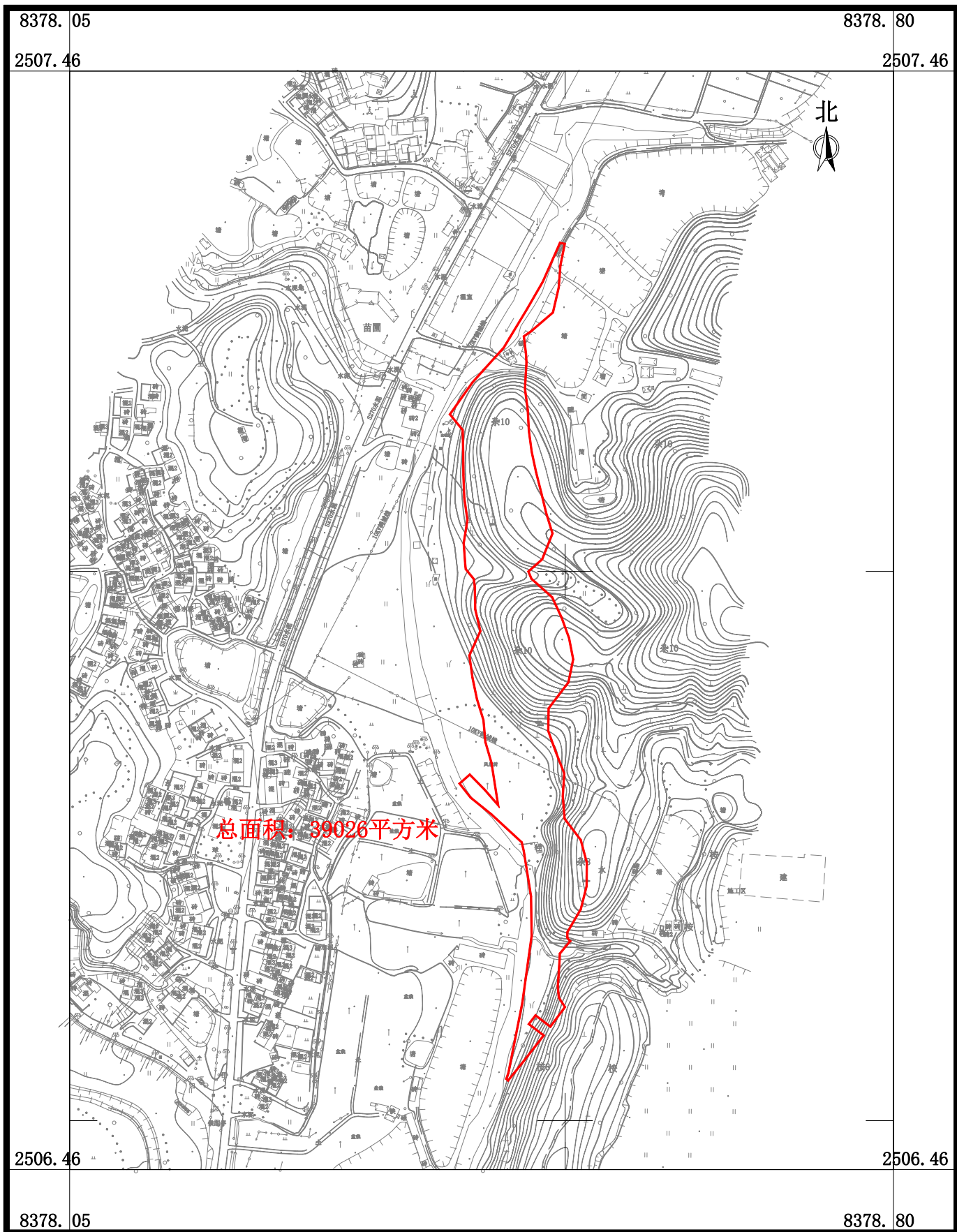
2026年3月数字化制图  
2000国家大地坐标系, 中央子午线114度  
TD/T 1008-2007土地勘测定界规程

1:2000

制图员: 梁翠敏  
检查员: 杨团

# 国道G325线鹤山桃源至址山段改建工程建设项目用地征收土地位置范围图

鹤山市鹤城镇城西村黎村股份经济合作社、  
鹤山市鹤城镇城西村塘北股份经济合作社、  
鹤山市鹤城镇城西村塘中股份经济合作社



广东华地自然空间规划研究有限公司

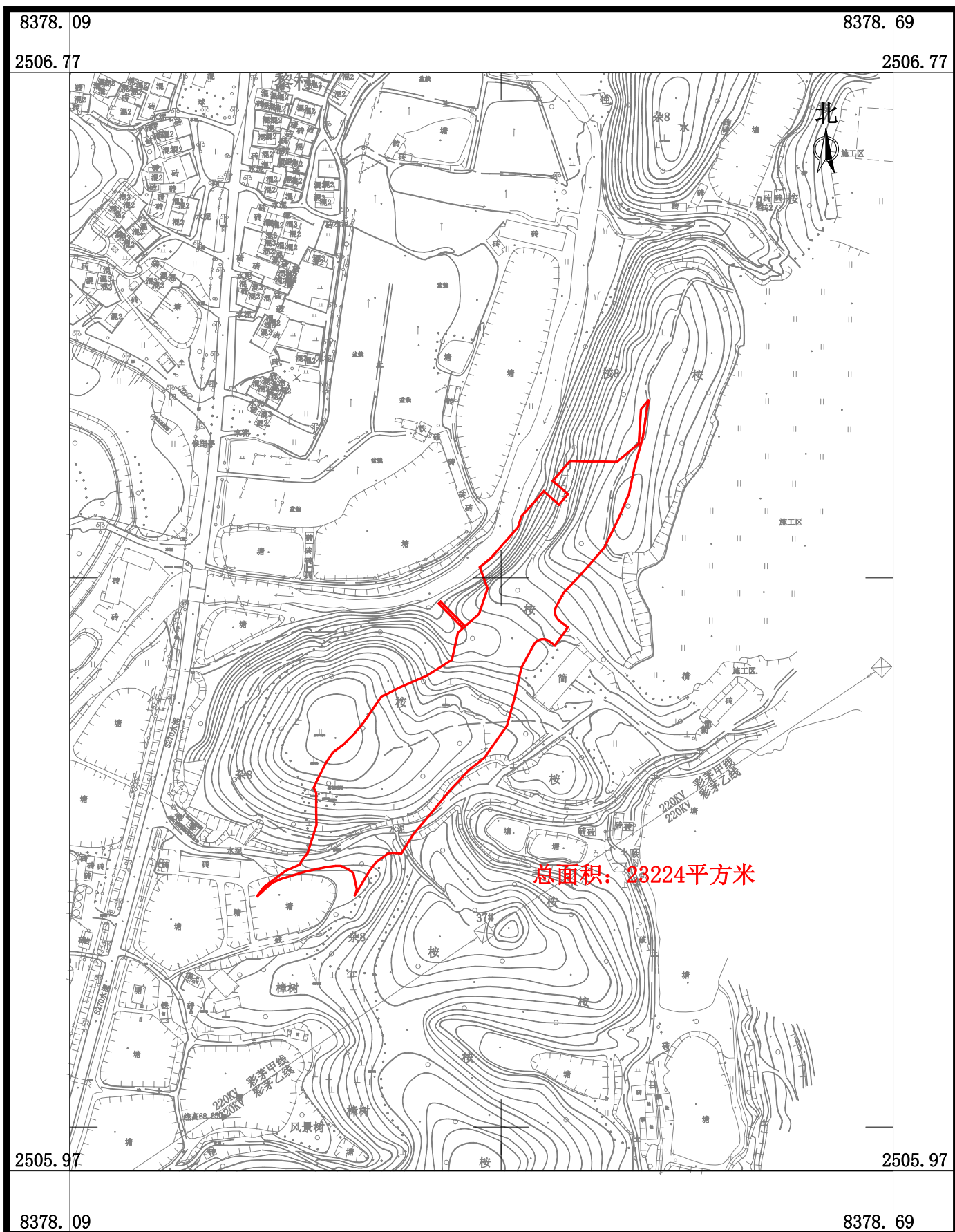
2026年3月数字化制图  
2000国家大地坐标系，中央子午线114度  
TD/T 1008-2007土地勘测定界规程

1:5000

制图员：梁翠敏  
检查员：杨团

# 国道G325线鹤山桃源至址山段改建工程建设项目用地征收土地位置范围图

鹤山市鹤城镇城西村黎村股份经济合作社、鹤山市鹤城镇城西村谢屋股份经济合作社、鹤山市鹤城镇城西村范屋股份经济合作社、鹤山市鹤城镇鹤城村西门经济合作社



广东华地自然空间规划研究有限公司

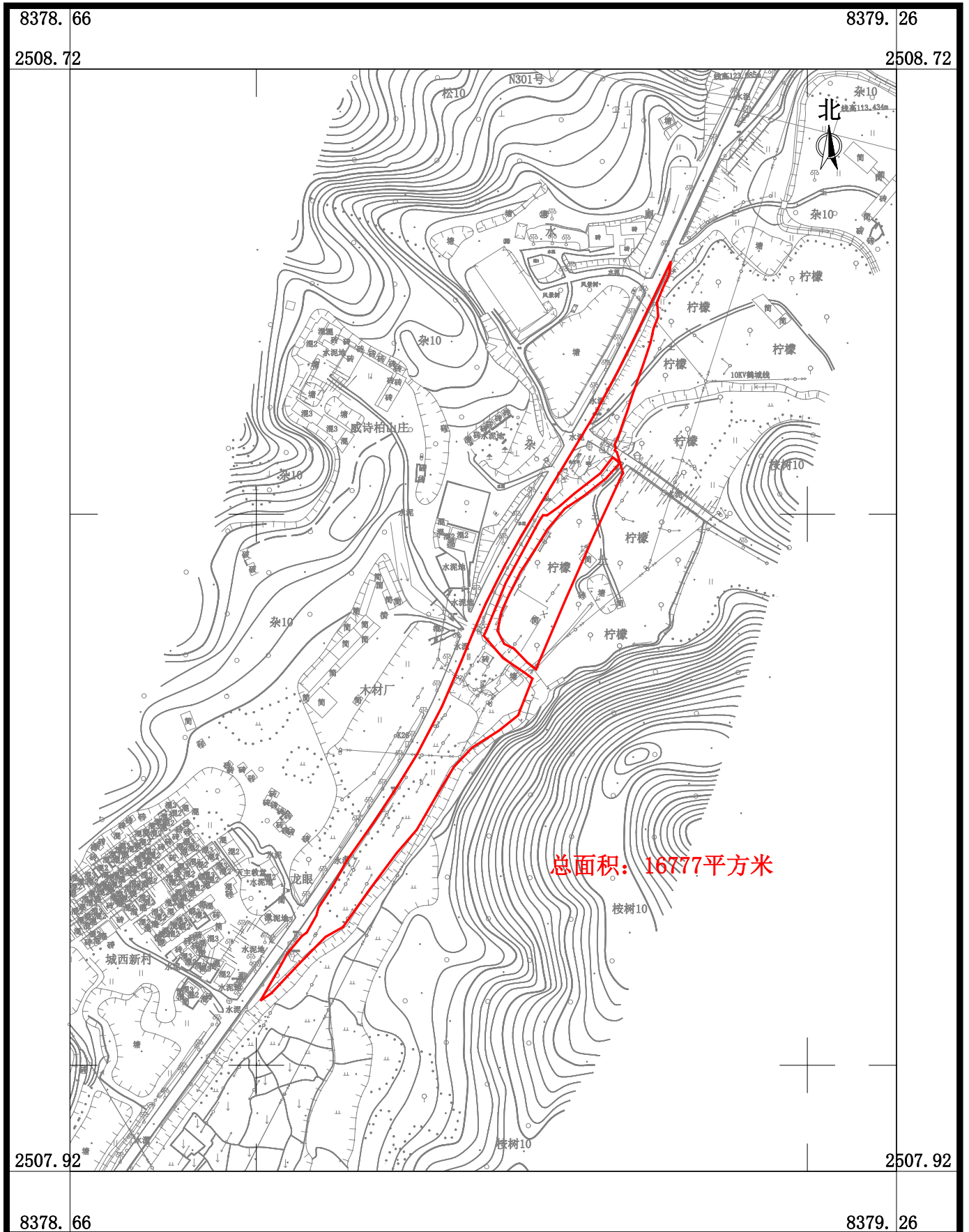
2026年3月数字化制图  
2000国家大地坐标系, 中央子午线114度  
TD/T 1008-2007土地勘测定界规程

1:4000

制图员: 梁翠敏  
检查员: 杨团

# 国道G325线鹤山桃源至址山段改建工程建设项目用地征收土地位置范围图

鹤山市鹤城镇城西村坪顶股份经济合作社、  
鹤山市鹤城镇城西村新村股份经济合作社、  
鹤山市鹤城镇城西村营信股份经济合作社



广东华地自然空间规划研究有限公司

2026年3月数字化制图  
2000国家大地坐标系, 中央子午线114度  
TD/T 1008-2007土地勘测定界规程

1:4000

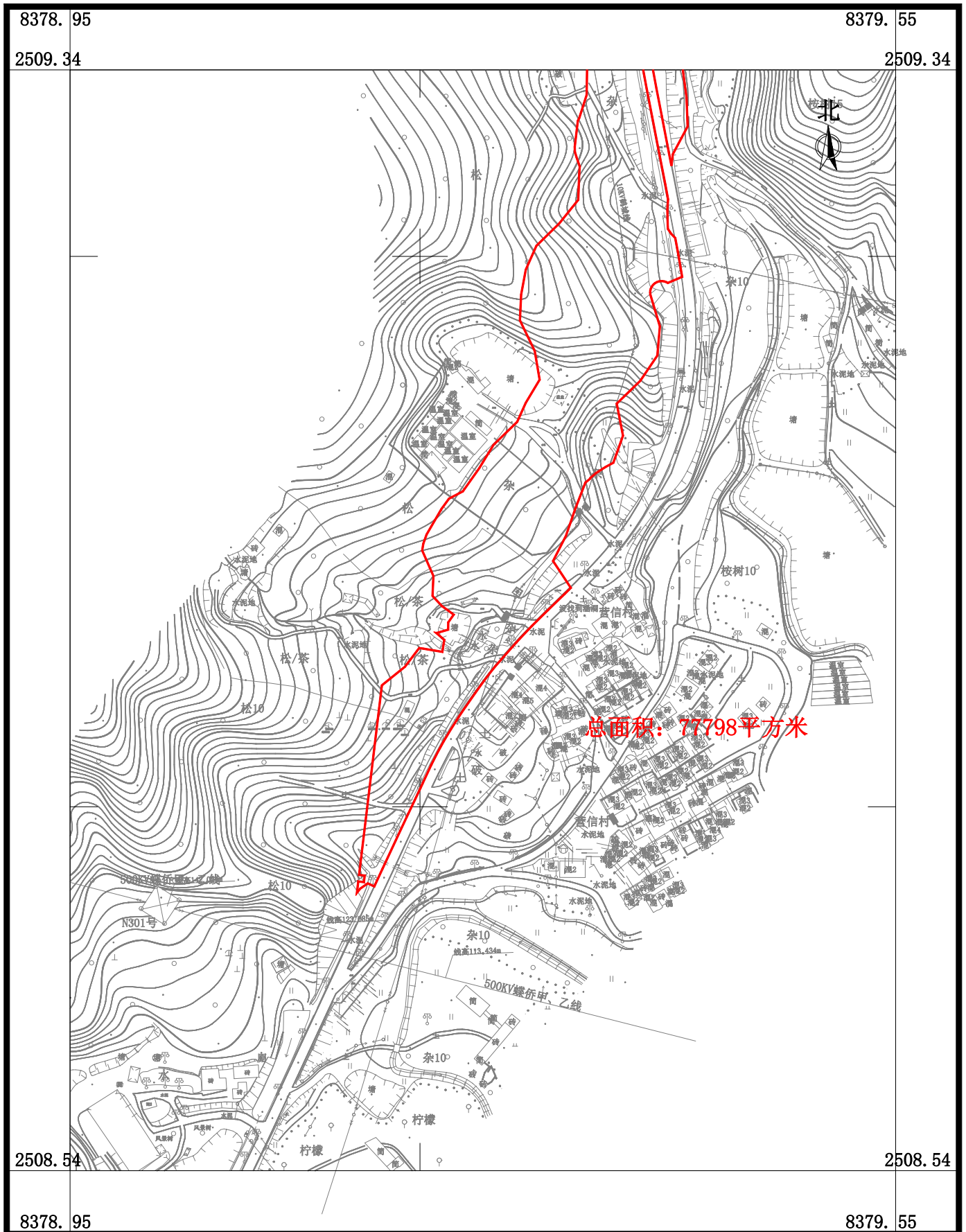
制图员: 梁翠敏  
检查员: 杨团





# 国道G325线鹤山桃源至址山段改建工程建设项目用地征收土地位置范围图

鹤山市鹤城镇城西村营信股份经济合作社、  
鹤山市龙口镇四堡村昆中股份经济合作社-2



广东华地自然空间规划研究有限公司

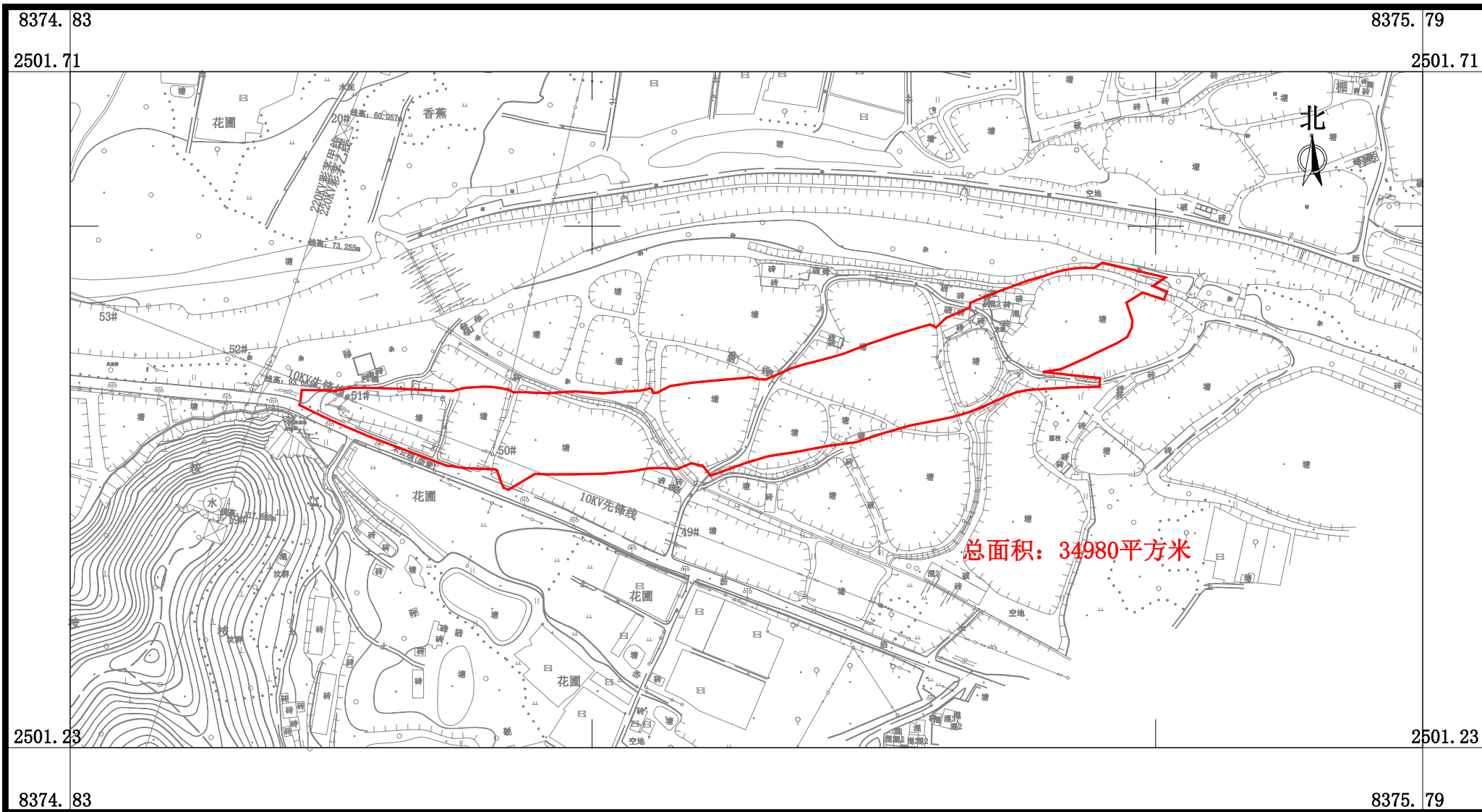
2026年3月数字化制图  
2000国家大地坐标系, 中央子午线114度  
TD/T 1008-2007土地勘测定界规程

1:4000

制图员: 梁翠敏  
检查员: 杨团

# 国道G325线鹤山桃源至址山段改建工程建设项目用地征收土地位置范围图

鹤山市鹤城镇禾谷经济联合社、鹤山市鹤城镇禾谷村南塘第二股份经济合作社、鹤山市鹤城镇禾谷村南塘第一股份经济合作社、鹤山市鹤城镇禾谷村田段股份经济合作社、鹤山市鹤城镇禾谷村新屋股份经济合作社



广东华地自然空间规划研究有限公司

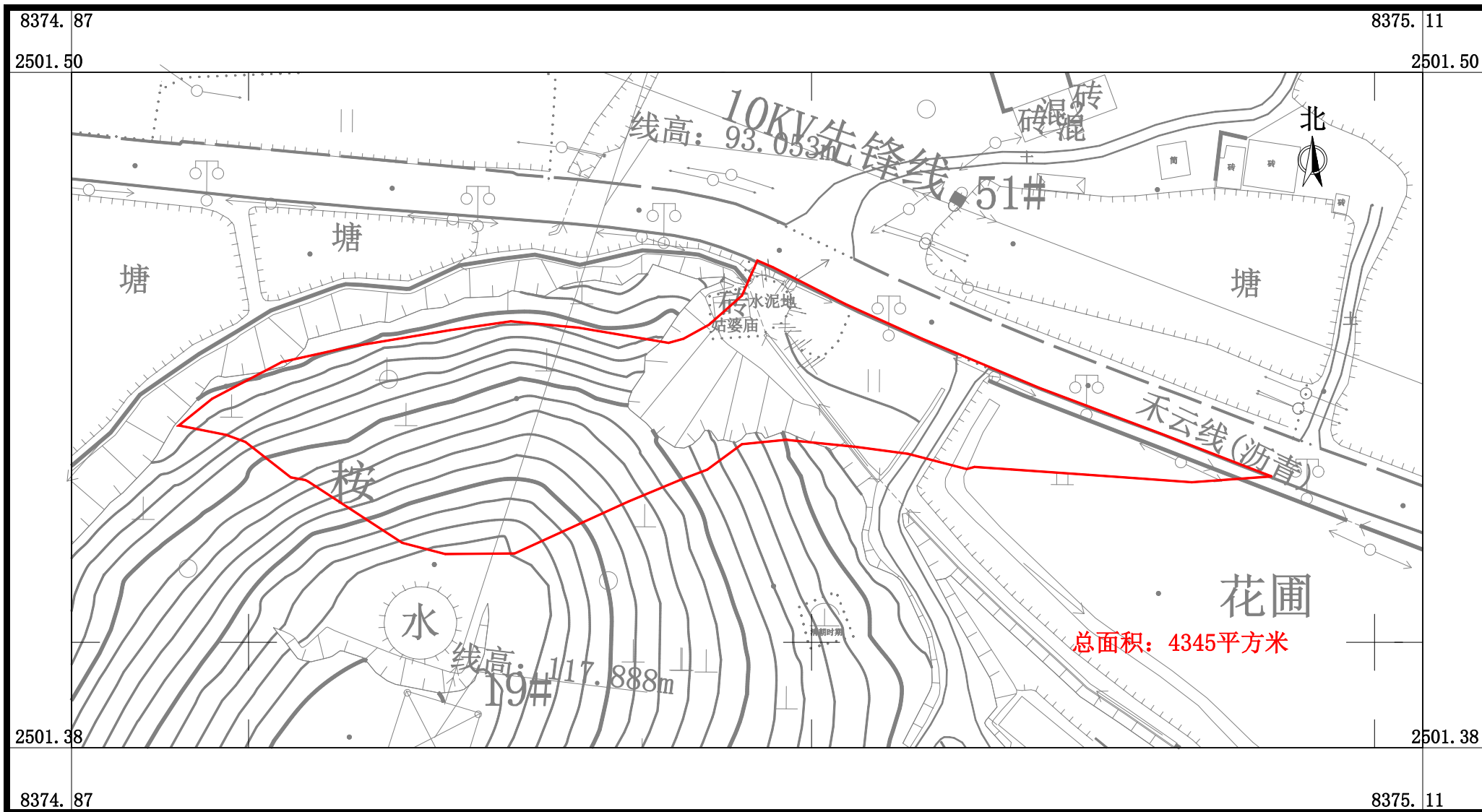
2026年3月数字化制图  
2000国家大地坐标系, 中央子午线114度  
TD/T1008-2007土地勘测定界规程

1:4000

制图员: 梁翠敏  
审核员: 杨 团

# 国道G325线鹤山桃源至址山段改建工程建设项目用地征收土地位置范围图

鹤山市鹤城镇禾谷村南塘第一股份经济合作社、  
鹤山市鹤城镇禾谷村新屋股份经济合作社



广东华地自然空间规划研究有限公司

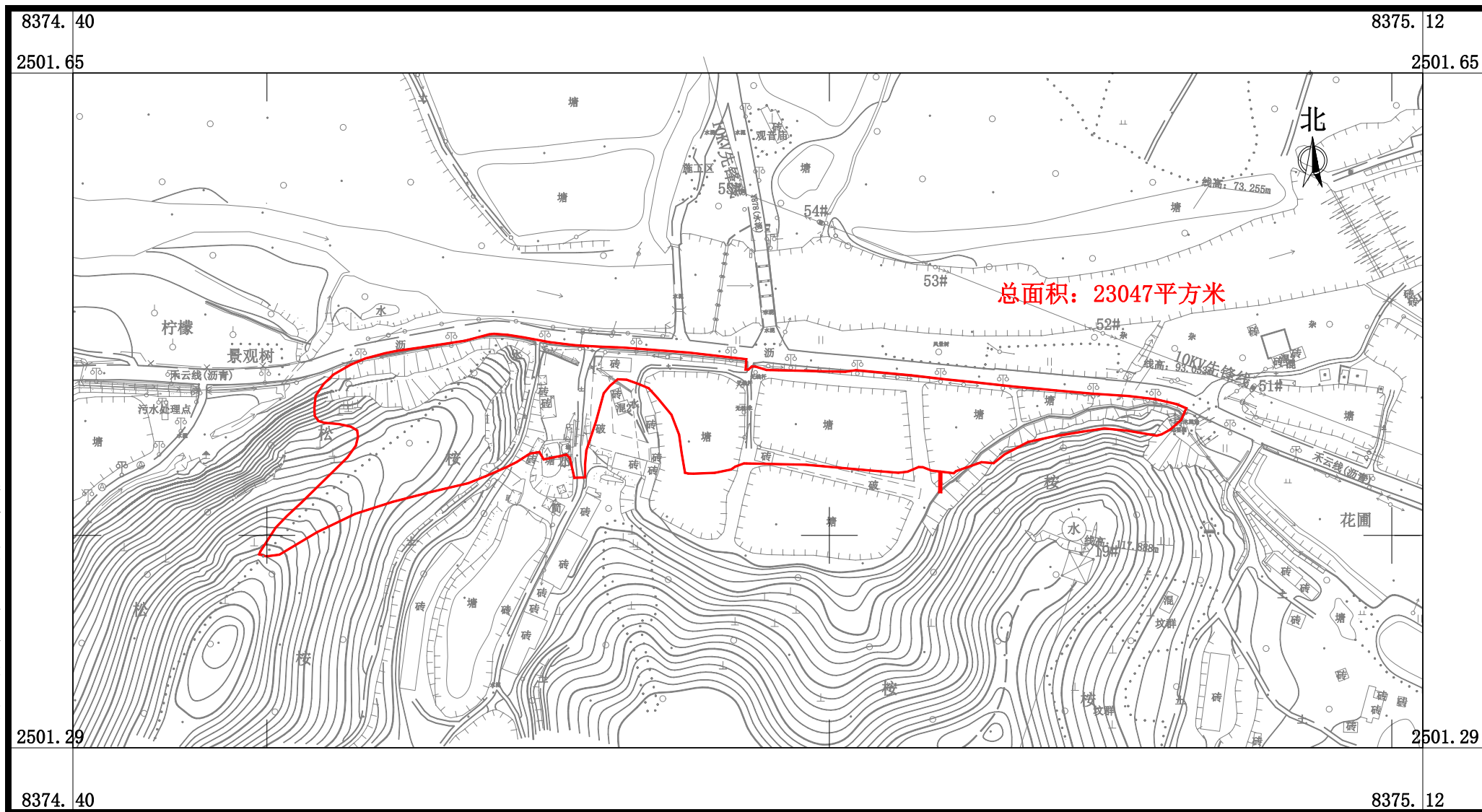
2026年3月数字化制图  
2000国家大地坐标系, 中央子午线114度  
TD/T1008-2007土地勘测定界规程

1:1000

制图员: 梁翠敏  
审核员: 杨团

# 国道G325线鹤山桃源至址山段改建工程建设项目用地征收土地位置范围图

鹤山市鹤城镇禾谷村南塘第一股份经济合作社、鹤山市鹤城镇坪山村水心洞股份经济合作社、鹤山市鹤城镇新联村北芬第一股份经济合作社、鹤山市鹤城镇新联村北芬第五股份经济合作社



广东华地自然空间规划研究有限公司

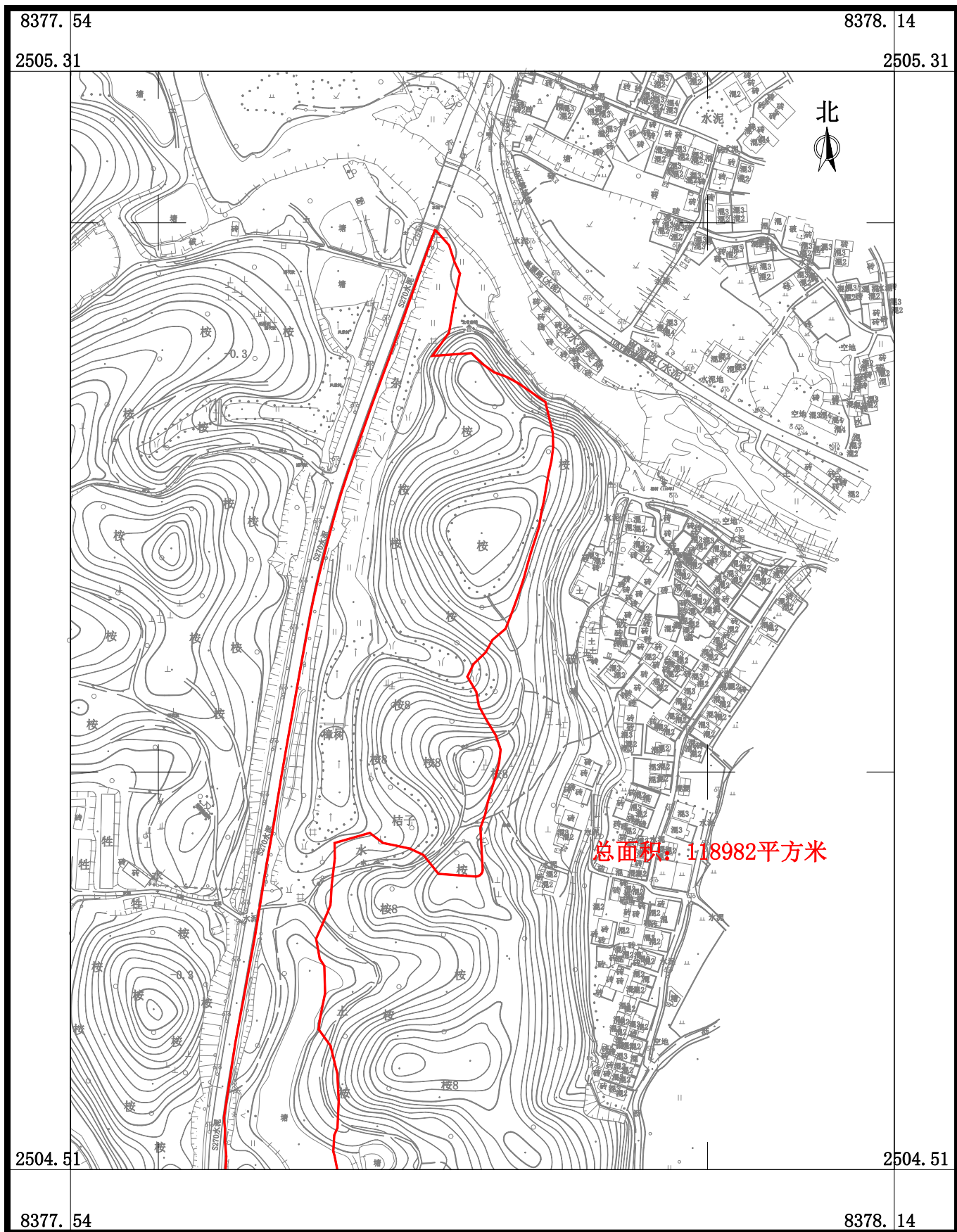
2026年3月数字化制图  
2000国家大地坐标系, 中央子午线114度  
TD/T1008-2007土地勘测定界规程

1:1000

制图员: 梁翠敏  
审核员: 杨 团

# 国道G325线鹤山桃源至址山段改建工程建设项目用地征收土地位置范围图

鹤山市鹤城镇鹤城村高三股份经济合作社、鹤山市鹤城镇鹤城经济联社、鹤山市鹤城镇鹤城村虎尾坪第一股份经济合作社、鹤山市鹤城镇鹤城村水浪股份经济合作社、鹤山市鹤城镇鹤城村松山股份经济合作社、鹤山市鹤城镇鹤城村西门第四股份经济合作社-1



广东华地自然空间规划研究有限公司

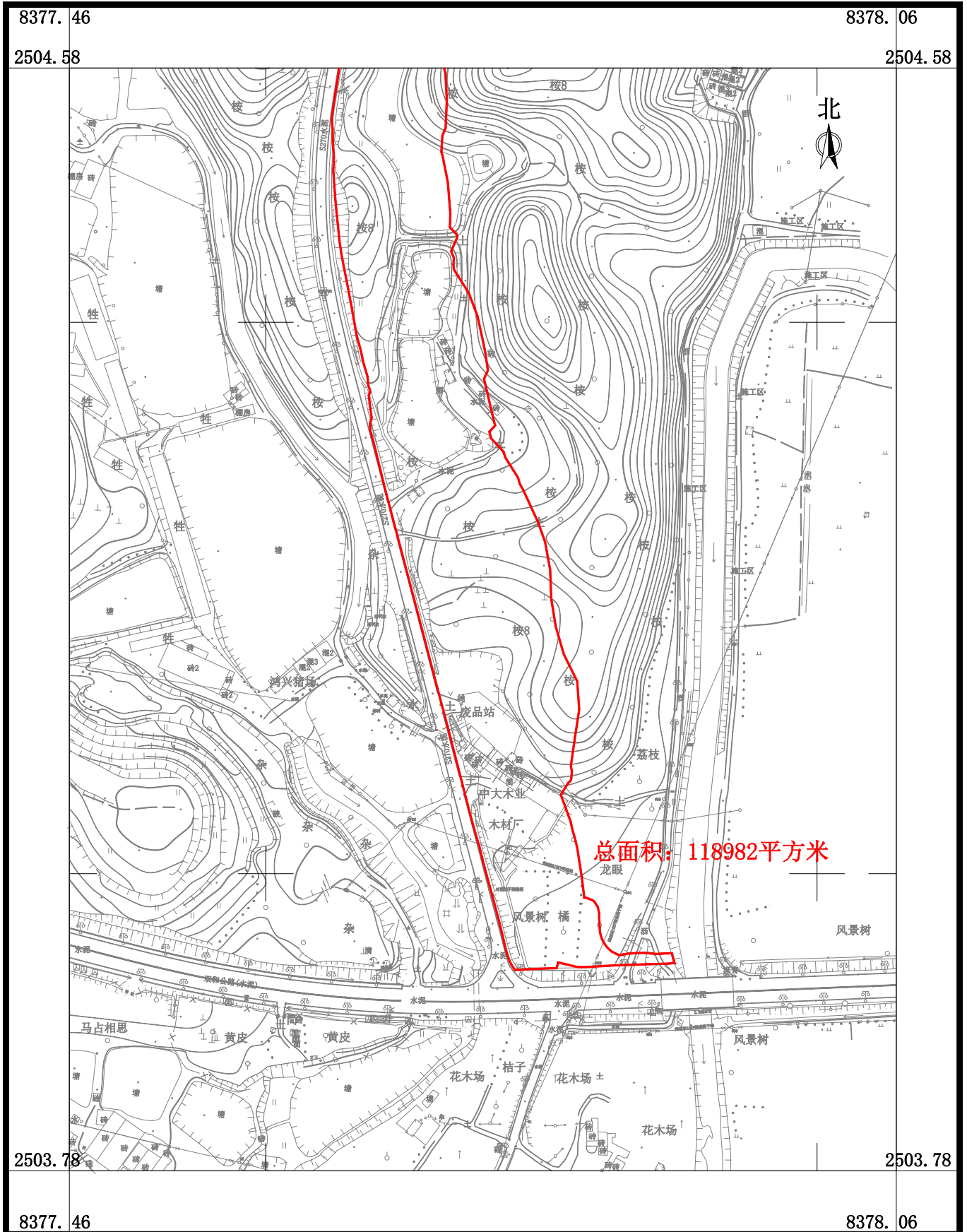
2026年3月数字化制图  
2000国家大地坐标系, 中央子午线114度  
TD/T 1008-2007土地勘测定界规程

1:4000

制图员: 梁翠敏  
检查员: 杨团

# 国道G325线鹤山桃源至址山段改建工程建设项目用地征收土地位置范围图

鹤山市鹤城镇鹤城村高三股份经济合作社、鹤山市鹤城镇鹤城经济联社、鹤山市鹤城镇鹤城村虎尾坪第一股份经济合作社、鹤山市鹤城镇鹤城村水浪股份经济合作社、鹤山市鹤城镇鹤城村松山股份经济合作社、鹤山市鹤城镇鹤城村西门第四股份经济合作社-2



广东华地自然空间规划研究有限公司

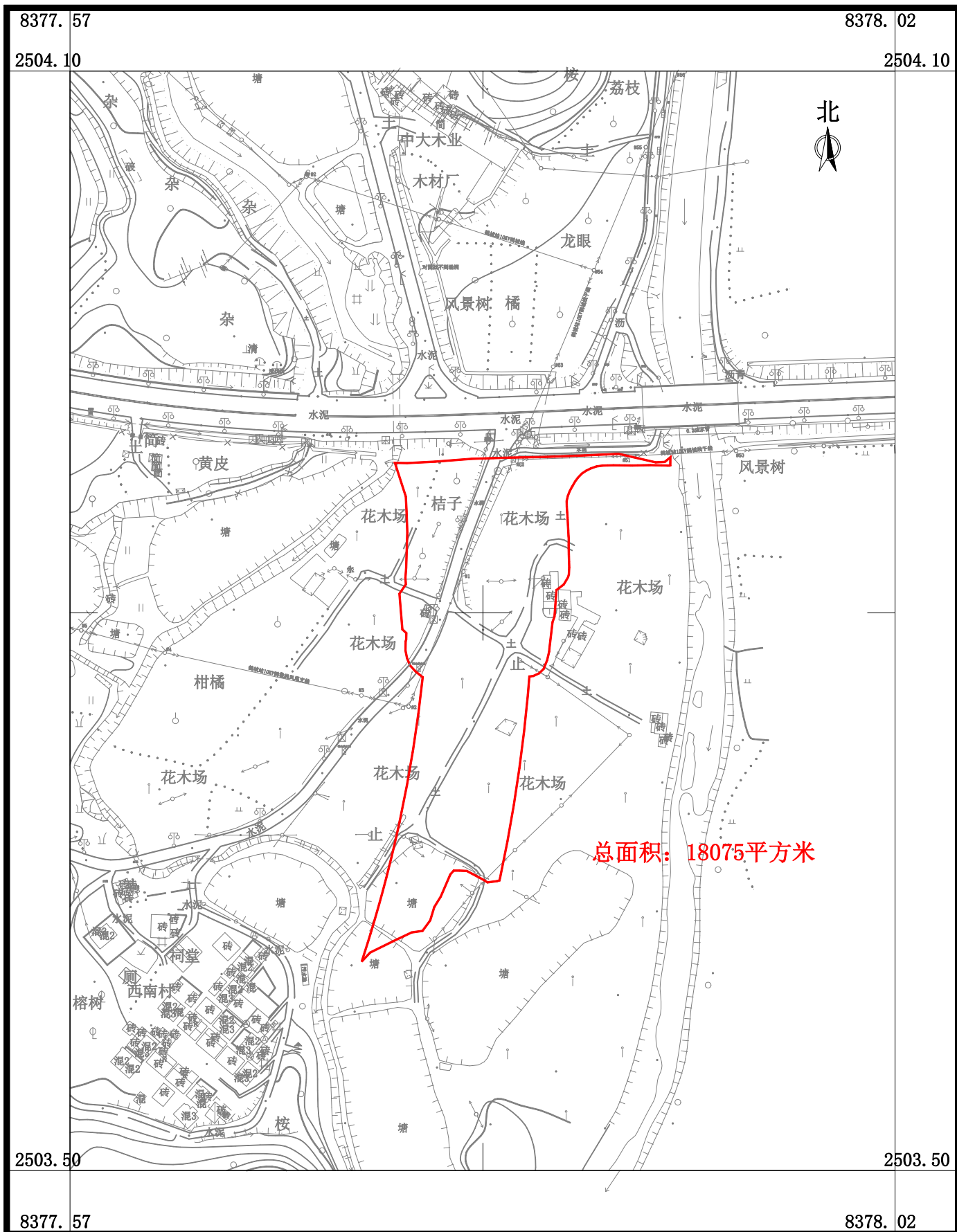
2026年3月数字化制图  
2000国家大地坐标系, 中央子午线114度  
TD/T 1008-2007土地勘测定界规程

1:4000

制图员: 梁翠敏  
检查员: 杨团

# 国道G325线鹤山桃源至址山段改建工程建设项目用地征收土地位置范围图

鹤山市鹤城镇鹤城村高三股份经济合作社、  
鹤山市鹤城镇鹤城村虎尾坪第二股份经济合作社、  
鹤山市鹤城镇鹤城村松山股份经济合作社



广东华地自然空间规划研究有限公司

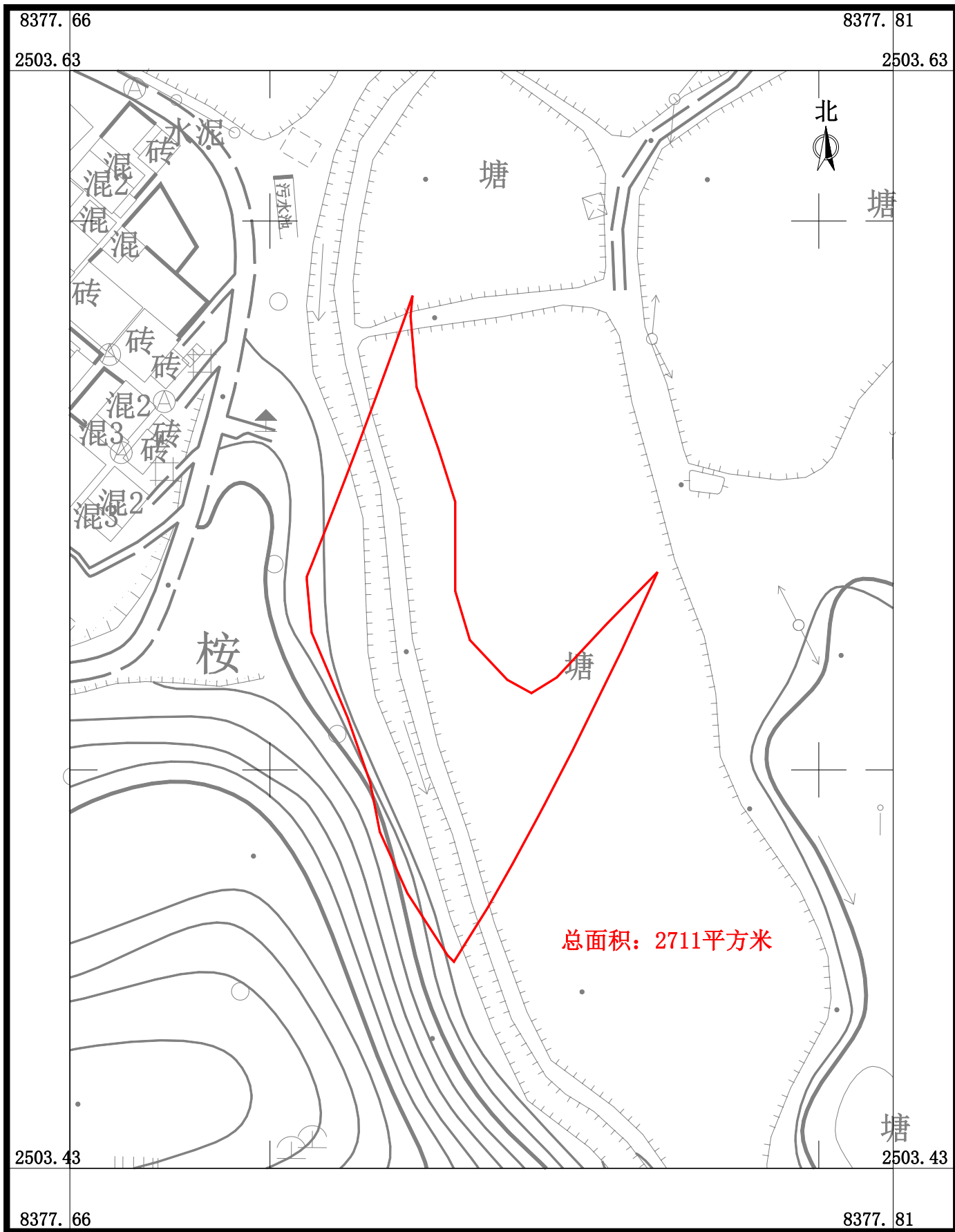
2026年3月数字化制图  
2000国家大地坐标系, 中央子午线114度  
TD/T 1008-2007土地勘测定界规程

1:3000

制图员: 梁翠敏  
检查员: 杨团

# 国道G325线鹤山桃源至址山段改建工程建设项目用地征收土地位置范围图

鹤山市鹤城镇鹤城村高三股份经济合作社、  
鹤山市鹤城镇先锋村西南村股份经济合作社



广东华地自然空间规划研究有限公司

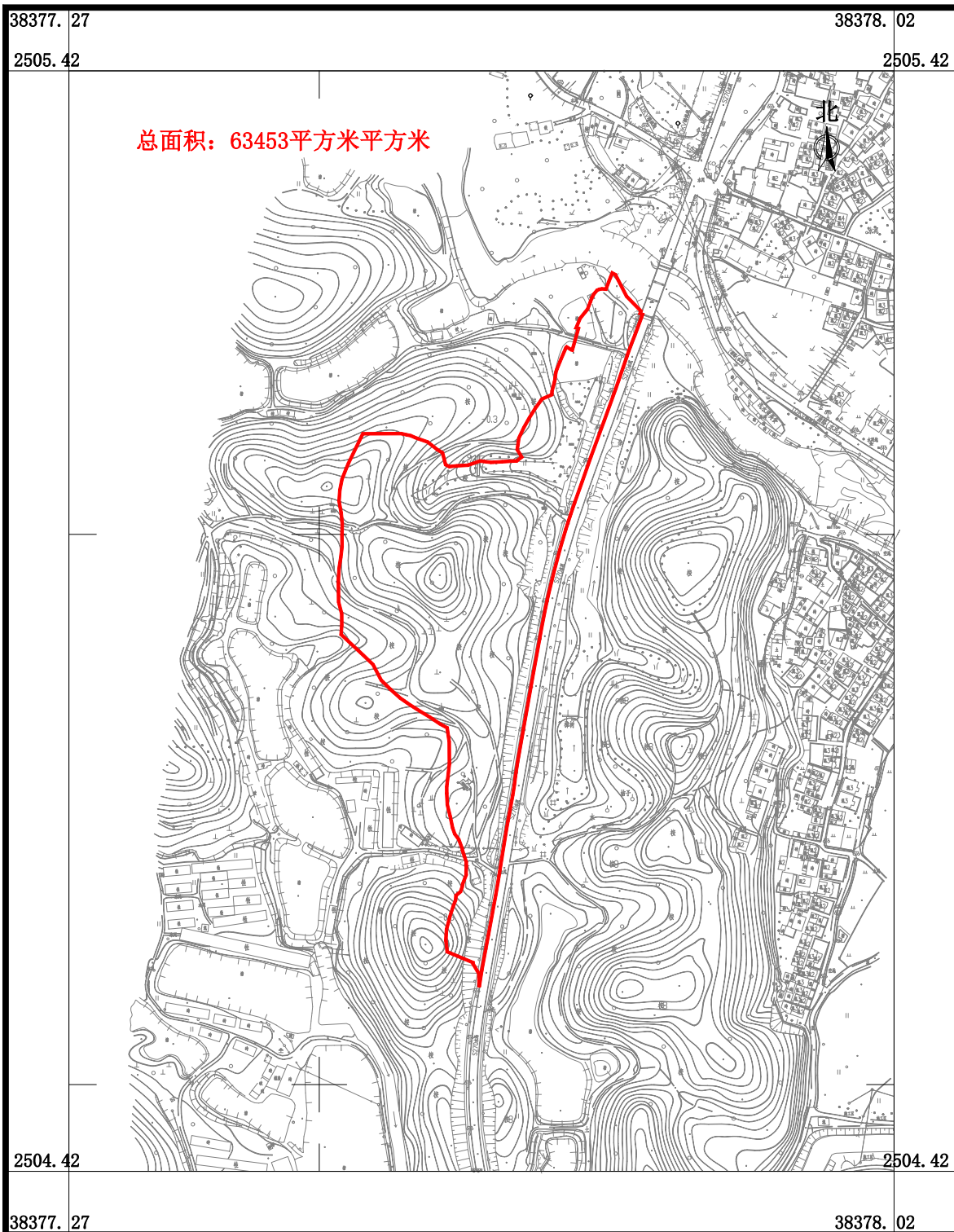
2026年3月数字化制图  
2000国家大地坐标系，中央子午线114度  
TD/T 1008-2007土地勘测定界规程

1:1000

制图员：梁翠敏  
检查员：杨团

# 国道G325线鹤山桃源至址山段改建工程建设项目用地征收土地位置范围图

鹤山市鹤城镇鹤城经济联合社、鹤山市鹤城镇鹤城村水浪股份经济合作社、鹤山市鹤城镇鹤城村西门第四股份经济合作社、鹤山市鹤城镇鹤城村西门经济合作社



广东华地自然空间规划研究有限公司

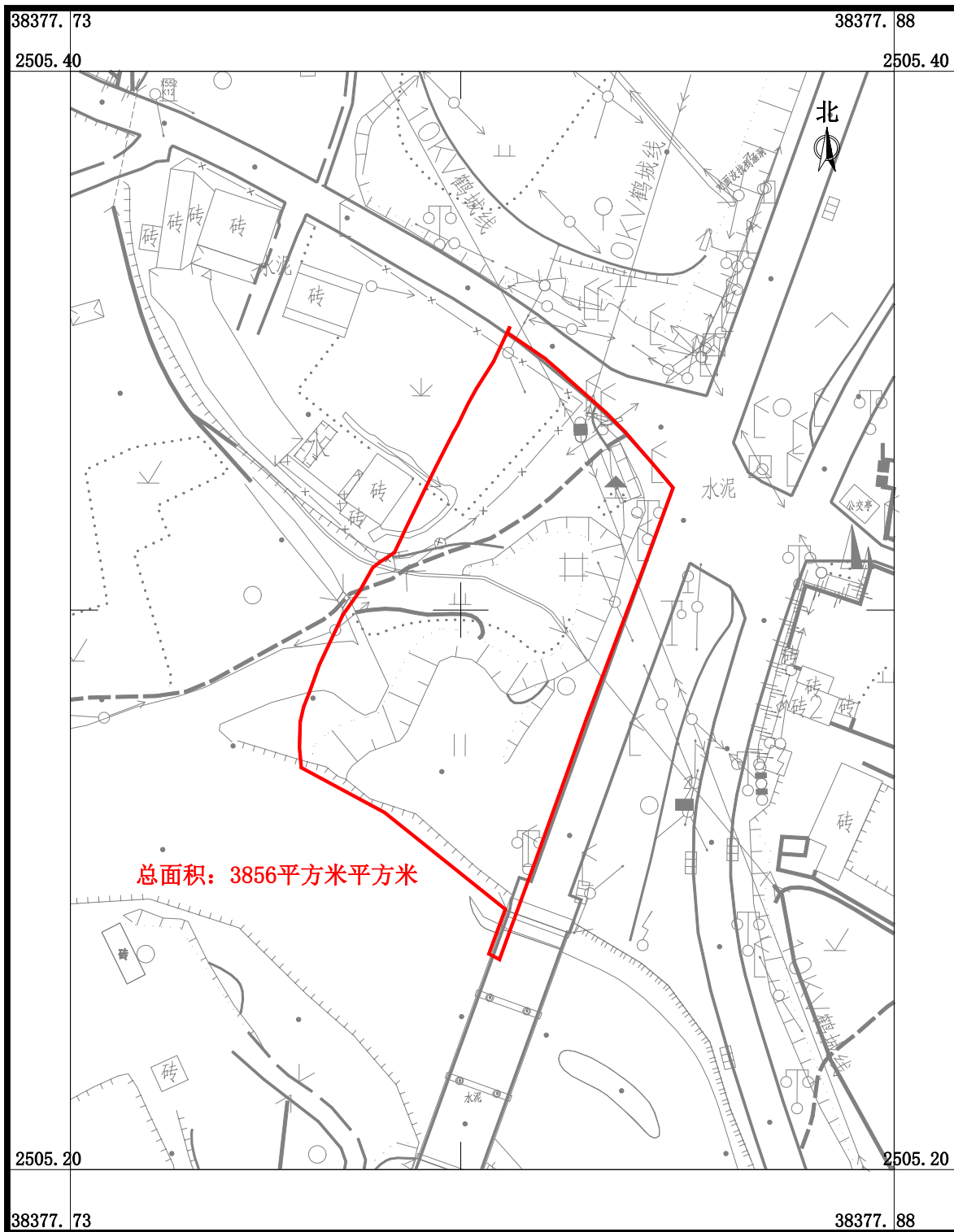
2026年3月数字化制图  
2000国家大地坐标系, 中央子午线114度  
TD/T 1008-2007土地勘测定界规程

1:5000

制图员: 梁翠敏  
检查员: 杨团

# 国道G325线鹤山桃源至址山段改建工程建设项目用地征收土地位置范围图

鹤山市鹤城镇鹤城经济联合社、鹤山市  
鹤城镇鹤城村西门第三股份经济合作社、  
鹤山市鹤城镇鹤城村西门经济合作社



广东华地自然空间规划研究有限公司

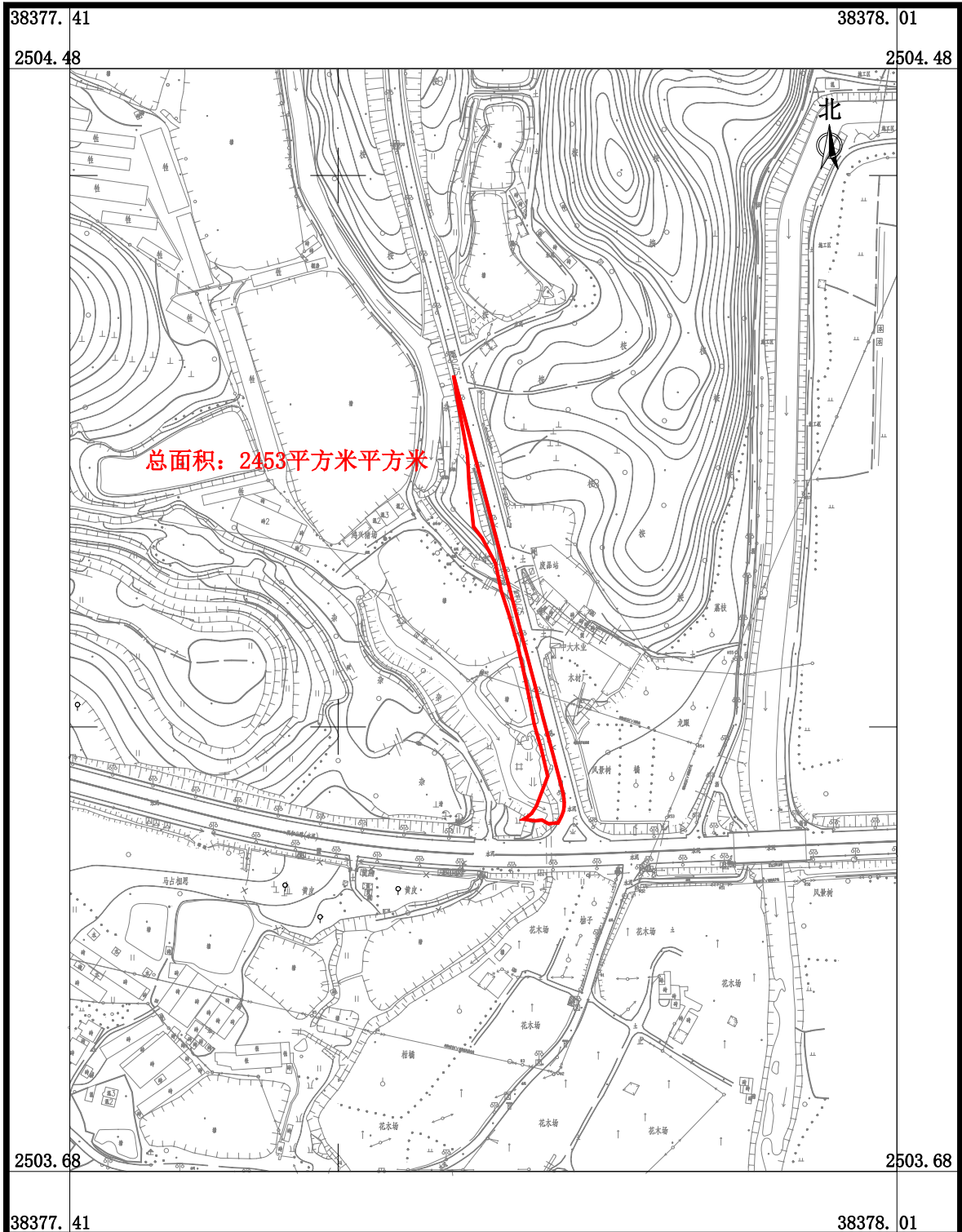
2026年3月数字化制图  
2000国家大地坐标系, 中央子午线114度  
TD/T 1008-2007土地勘测定界规程

1:1000

制图员: 梁翠敏  
检查员: 杨团

# 国道G325线鹤山桃源至址山段改建工程建设项目用地征收土地位置范围图

鹤山市鹤城镇鹤城村水浪股份经济合作社



广东华地自然空间规划研究有限公司

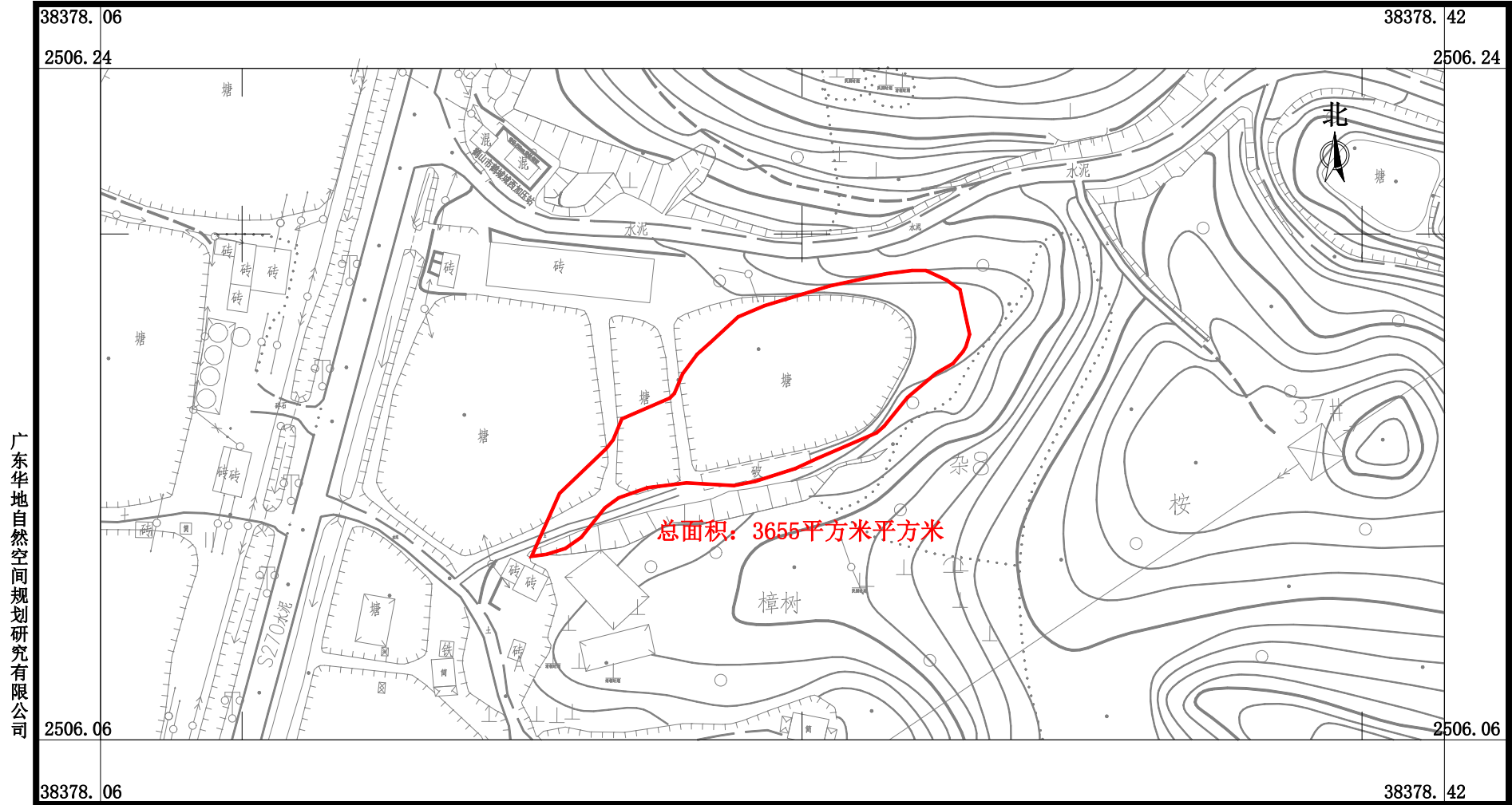
2026年3月数字化制图  
2000国家大地坐标系，中央子午线114度  
TD/T 1008-2007土地勘测定界规程

1:4000

制图员：梁翠敏  
检查员：杨团

# 国道G325线鹤山桃源至址山段改建工程建设项目用地征收土地位置范围图

鹤山市鹤城镇鹤城村松山股份经济合作社、鹤山市鹤城镇鹤城村西门第三股份经济合作社、鹤山市鹤城镇鹤城村西门经济合作社



广东华地自然空间规划研究有限公司

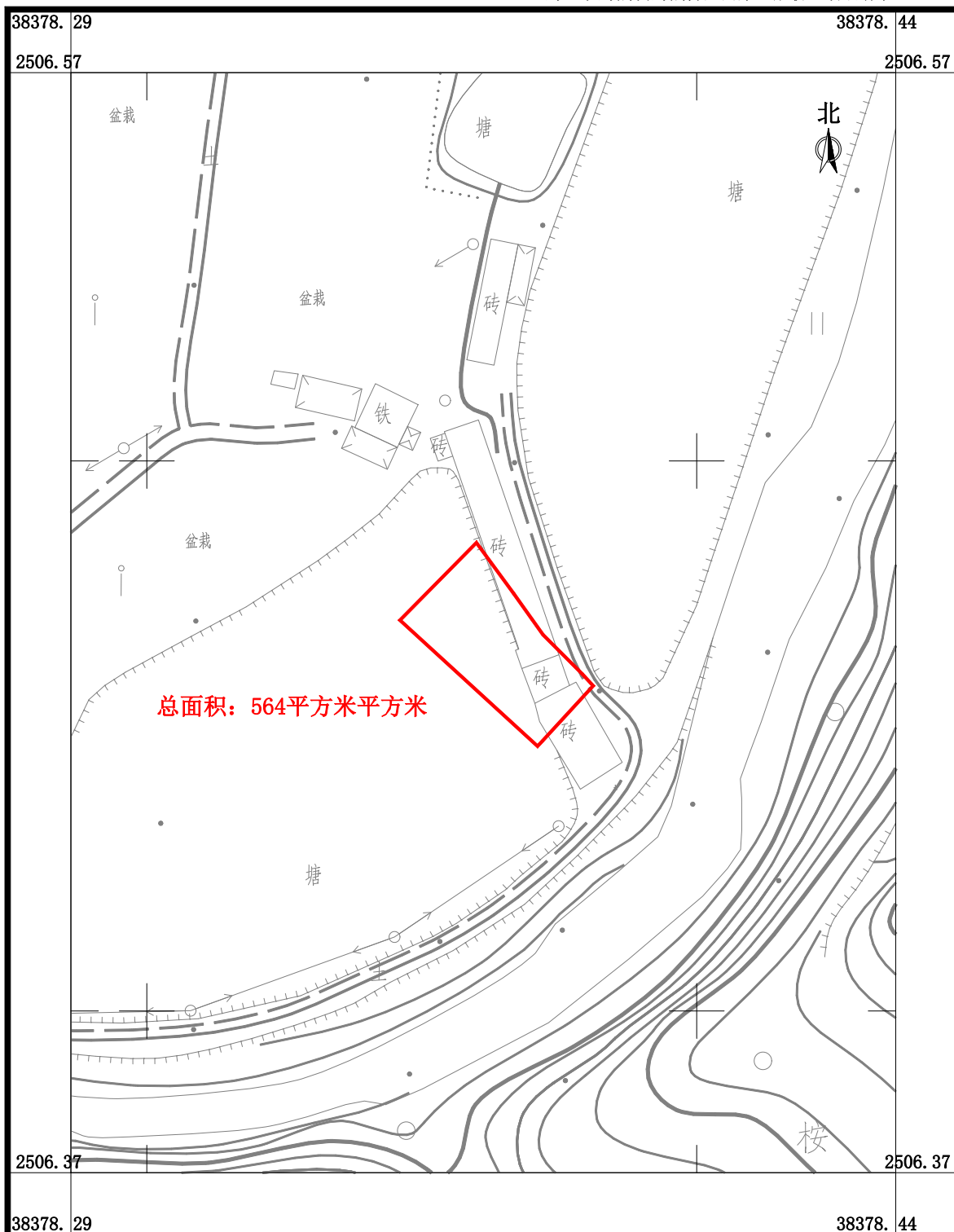
2026年3月数字化制图  
2000国家大地坐标系, 中央子午线114度  
TD/T1008-2007土地勘测定界规程

1:1500

制图员: 梁翠敏  
审核员: 杨 团

# 国道G325线鹤山桃源至址山段改建工程建设项目用地征收土地位置范围图

鹤山市鹤城镇鹤城村西门第二股份经济合作社



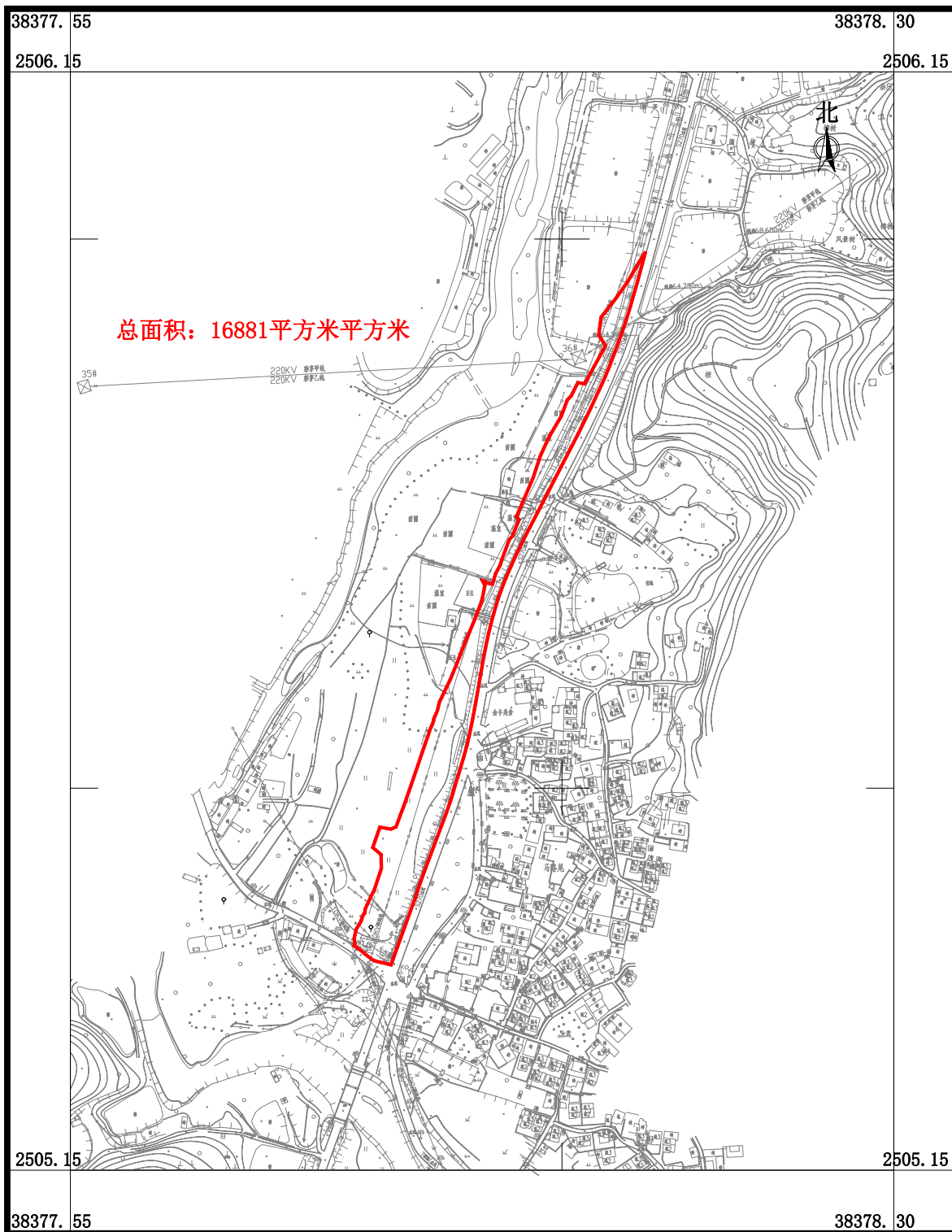
2026年3月数字化制图  
2000国家大地坐标系, 中央子午线114度  
TD/T 1008-2007土地勘测定界规程

1:1000

制图员: 梁翠敏  
检查员: 杨团

# 国道G325线鹤山桃源至址山段改建工程建设项目用地征收土地位置范围图

鹤山市鹤城镇鹤城村西门第二股份经济合作社、  
鹤山市鹤城镇鹤城村西门第四股份经济合作社、  
鹤山市鹤城镇鹤城村西门经济合作社



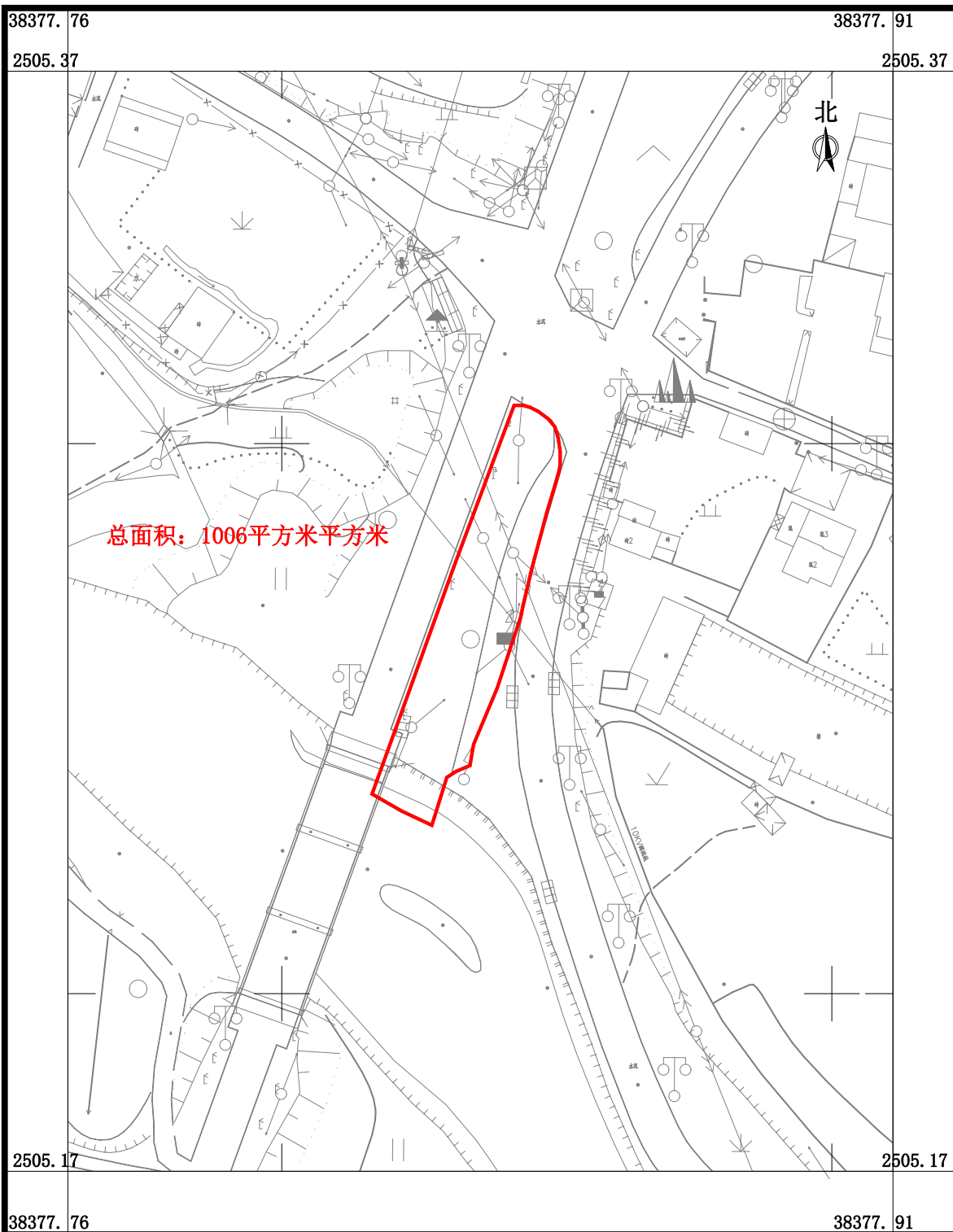
2026年3月数字化制图  
2000国家大地坐标系, 中央子午线114度  
TD/T 1008-2007土地勘测定界规程

1:5000

制图员: 梁翠敏  
检查员: 杨团

# 国道G325线鹤山桃源至址山段改建工程建设项目用地征收土地位置范围图

鹤山市鹤城镇鹤城村西门经济合作社



广东华地自然空间规划研究有限公司

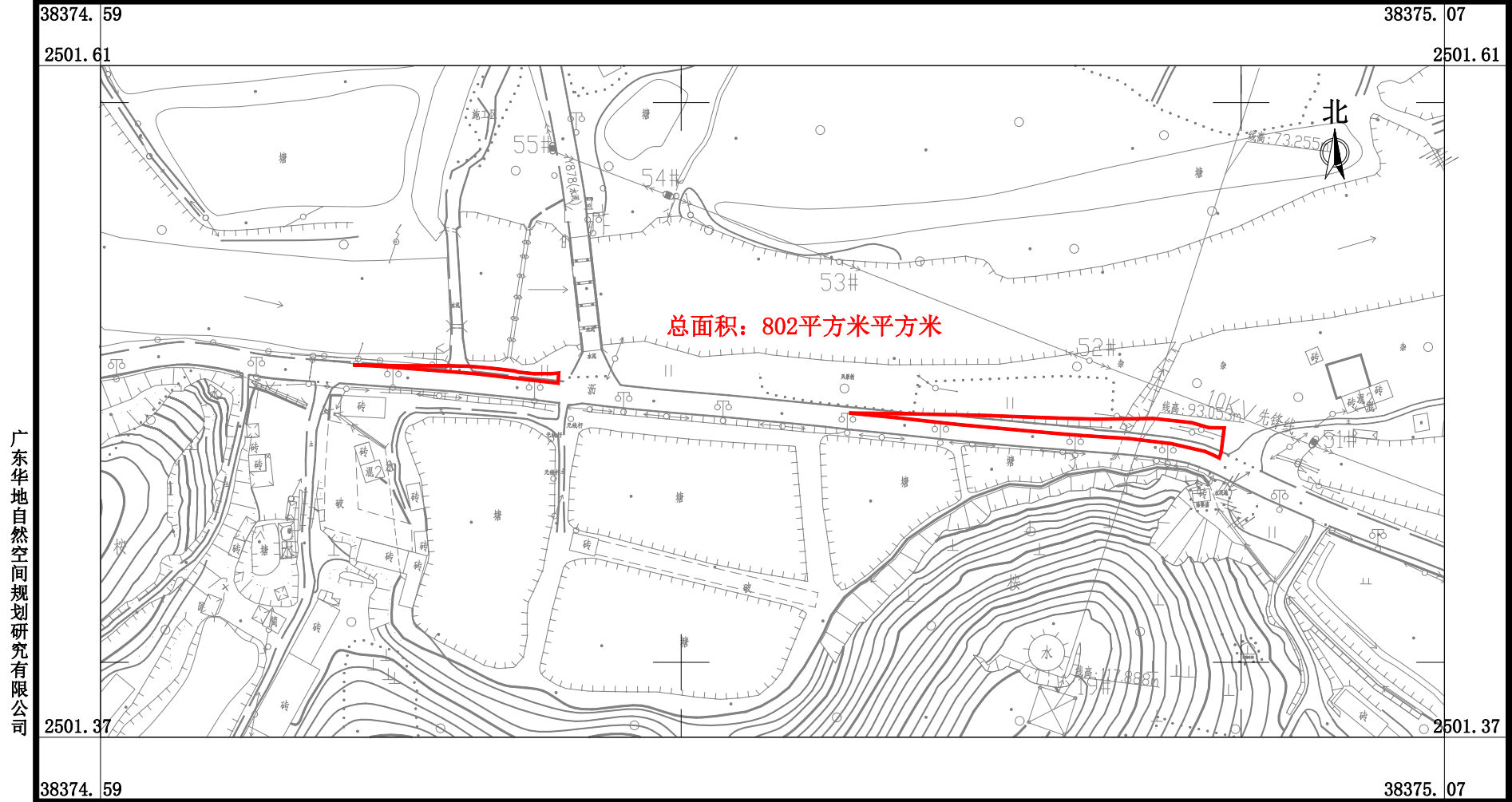
2026年3月数字化制图  
2000国家大地坐标系, 中央子午线114度  
TD/T 1008-2007土地勘测定界规程

1:1000

制图员: 梁翠敏  
检查员: 杨团

# 国道G325线鹤山桃源至址山段改建工程建设项目用地征收土地位置范围图

鹤山市鹤城镇坪山经济联合社



广东华地自然空间规划研究有限公司

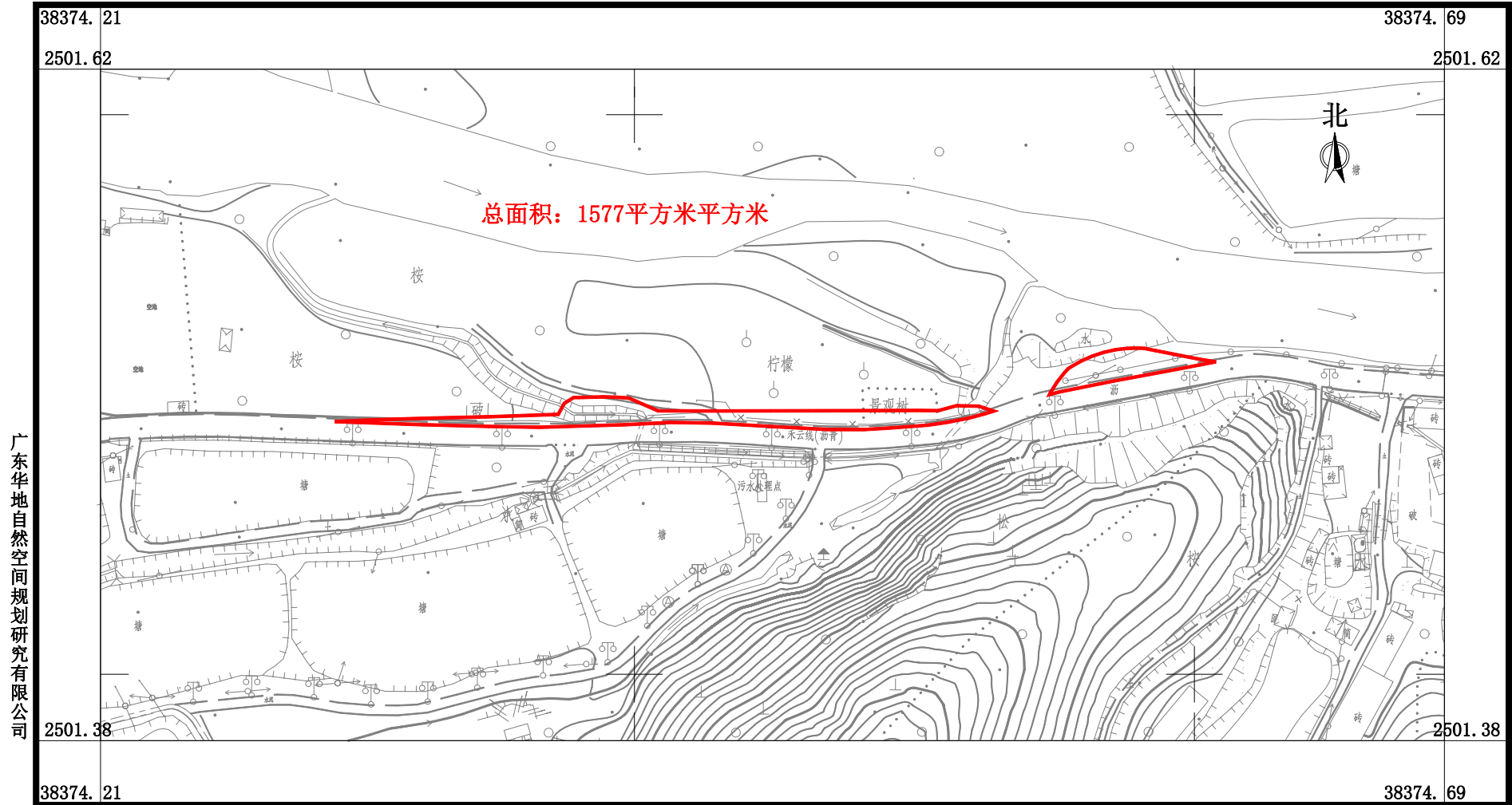
2026年3月数字化制图  
2000国家大地坐标系, 中央子午线114度  
TD/T1008-2007土地勘测定界规程

1:2000

制图员: 梁翠敏  
审核员: 杨团

# 国道G325线鹤山桃源至址山段改建工程建设项目用地征收土地位置范围图

鹤山市鹤城镇坪山经济联合社、鹤山市  
鹤城镇五星村鹿子坑股份经济合作社



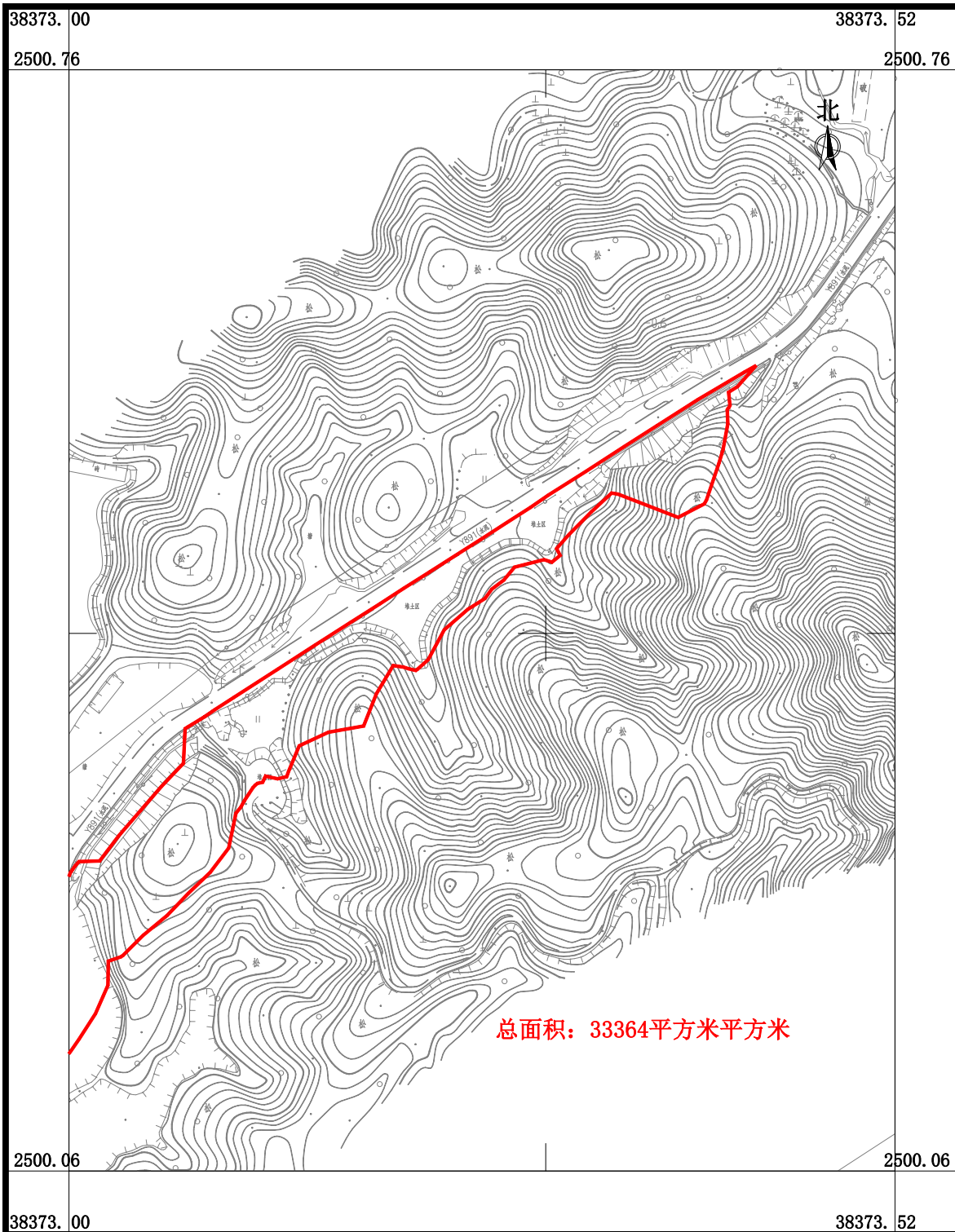
2026年3月数字化制图  
2000国家大地坐标系, 中央子午线114度  
TD/T1008-2007土地勘测定界规程

1:2000

制图员: 梁翠敏  
审核员: 杨团

# 国道G325线鹤山桃源至址山段改建工程建设项目用地征收土地位置范围图

鹤山市鹤城镇坪山村水心洞股份经济合作社、鹤山市鹤城镇五星村白坎股份经济合作社、鹤山市鹤城镇五星村南方股份经济合作社、鹤山市鹤城镇五星村虾型股份经济合作社、鹤山市鹤城镇五星村长兴股份经济合作社-1



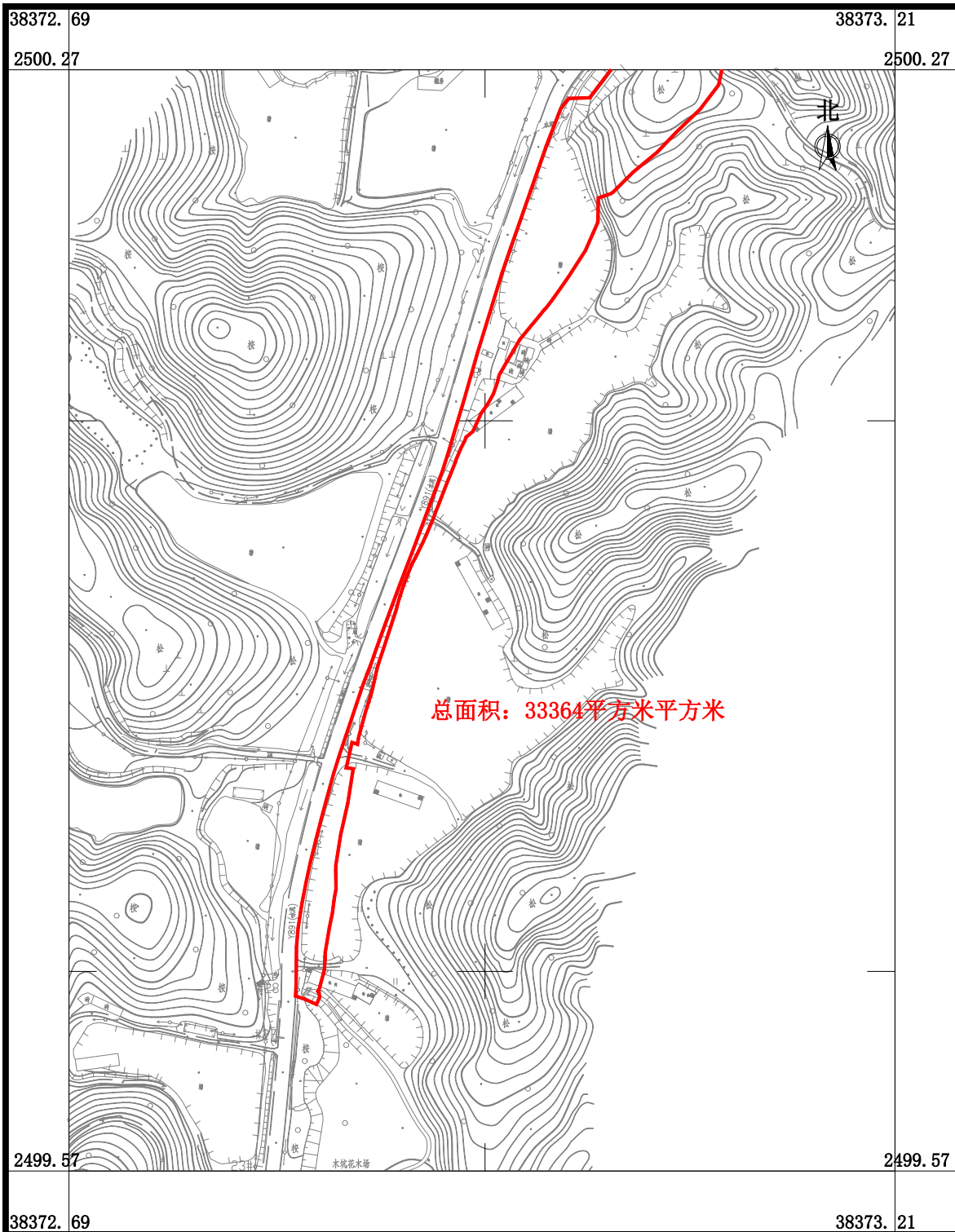
2026年3月数字化制图  
2000国家大地坐标系，中央子午线114度  
TD/T 1008-2007土地勘测定界规程

1:3500

制图员：梁翠敏  
检查员：杨团

# 国道G325线鹤山桃源至址山段改建工程建设项目用地征收土地位置范围图

鹤山市鹤城镇坪山村水心洞股份经济合作社、鹤山市鹤城镇五星村白坎股份经济合作社、鹤山市鹤城镇五星村南方股份经济合作社、鹤山市鹤城镇五星村虾型股份经济合作社、鹤山市鹤城镇五星村长兴股份经济合作社-2



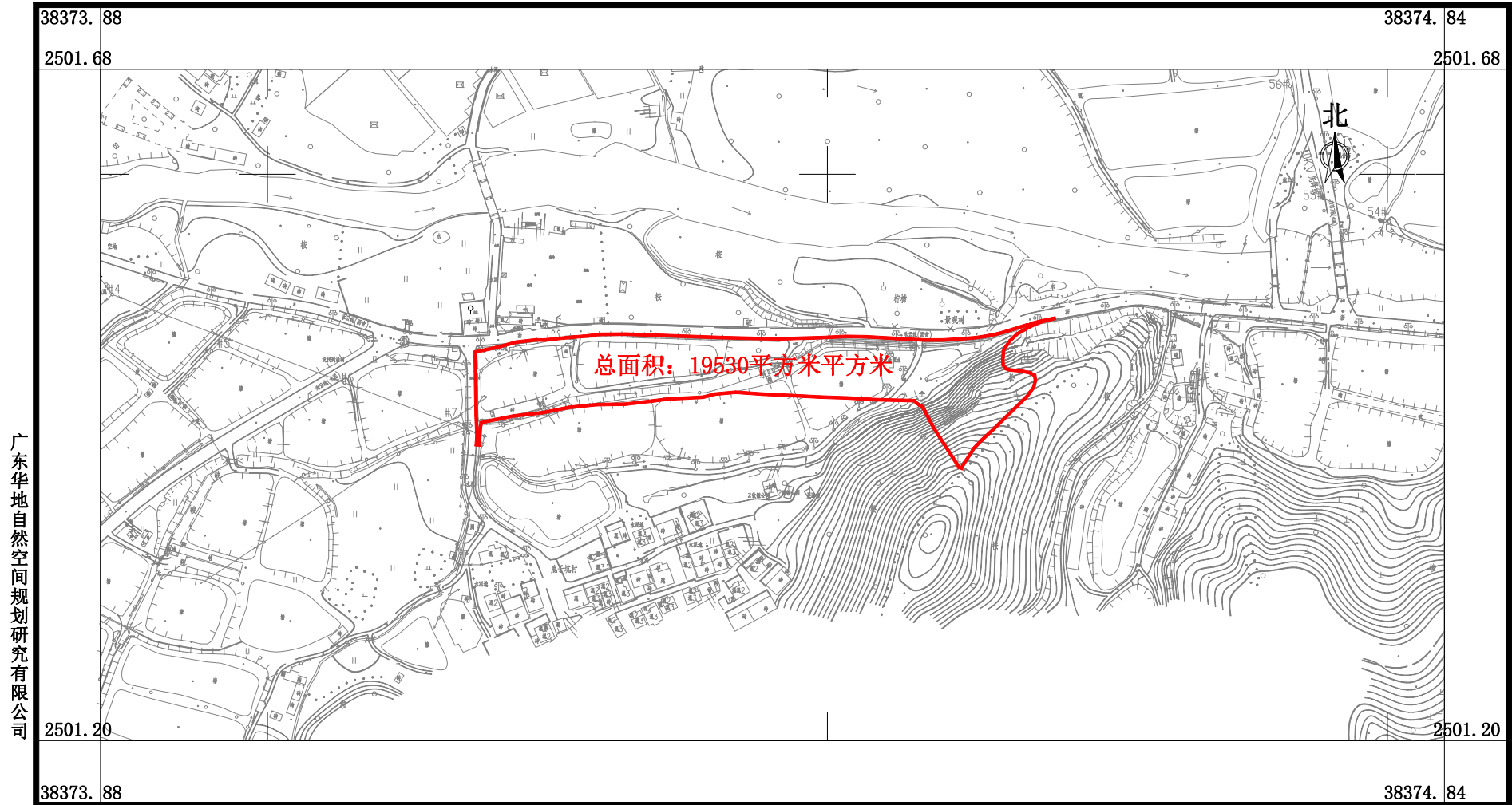
2026年3月数字化制图  
2000国家大地坐标系，中央子午线114度  
TD/T 1008-2007土地勘测定界规程

1:3500

制图员：梁翠敏  
检查员：杨团

# 国道G325线鹤山桃源至址山段改建工程建设项目用地征收土地位置范围图

鹤山市鹤城镇坪山村水心洞股份经济合作社、  
鹤山市鹤城镇五星村鹿子坑股份经济合作社



广东华地自然空间规划研究有限公司

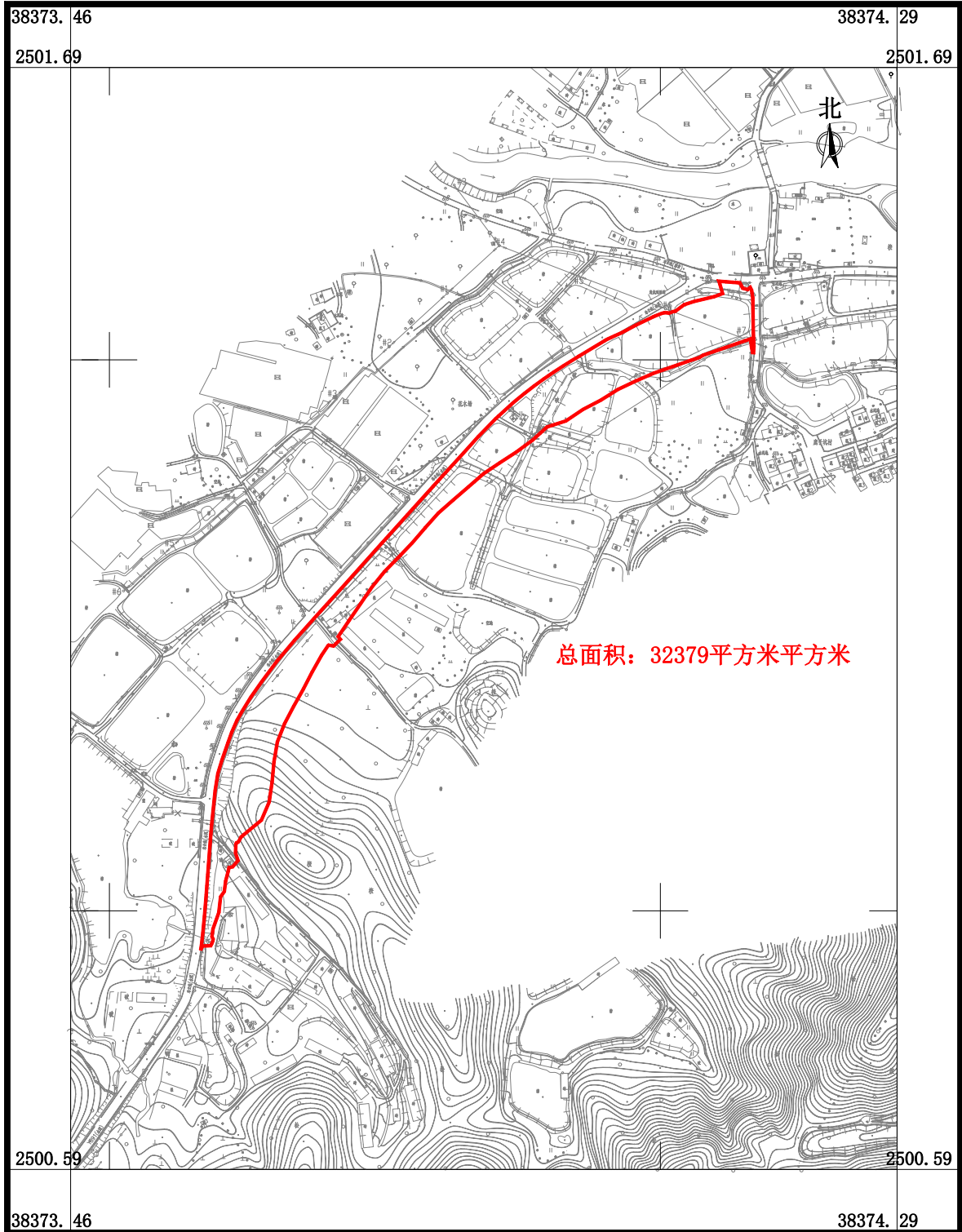
2026年3月数字化制图  
2000国家大地坐标系, 中央子午线114度  
TD/T1008-2007土地勘测定界规程

1:4000

制图员: 梁翠敏  
审核员: 杨团

# 国道G325线鹤山桃源至址山段改建工程项目用地征收土地位置范围图

鹤山市鹤城镇坪山村水心洞股份经济合作社、鹤山市鹤城镇五星村鹿子坑股份经济合作社、鹤山市鹤城镇五星村长兴股份经济合作社、鹤山市鹤城镇五星村子连股份经济合作社、鹤山市鹤城镇五星村子长联队经济合作社



广东华地自然空间规划研究有限公司

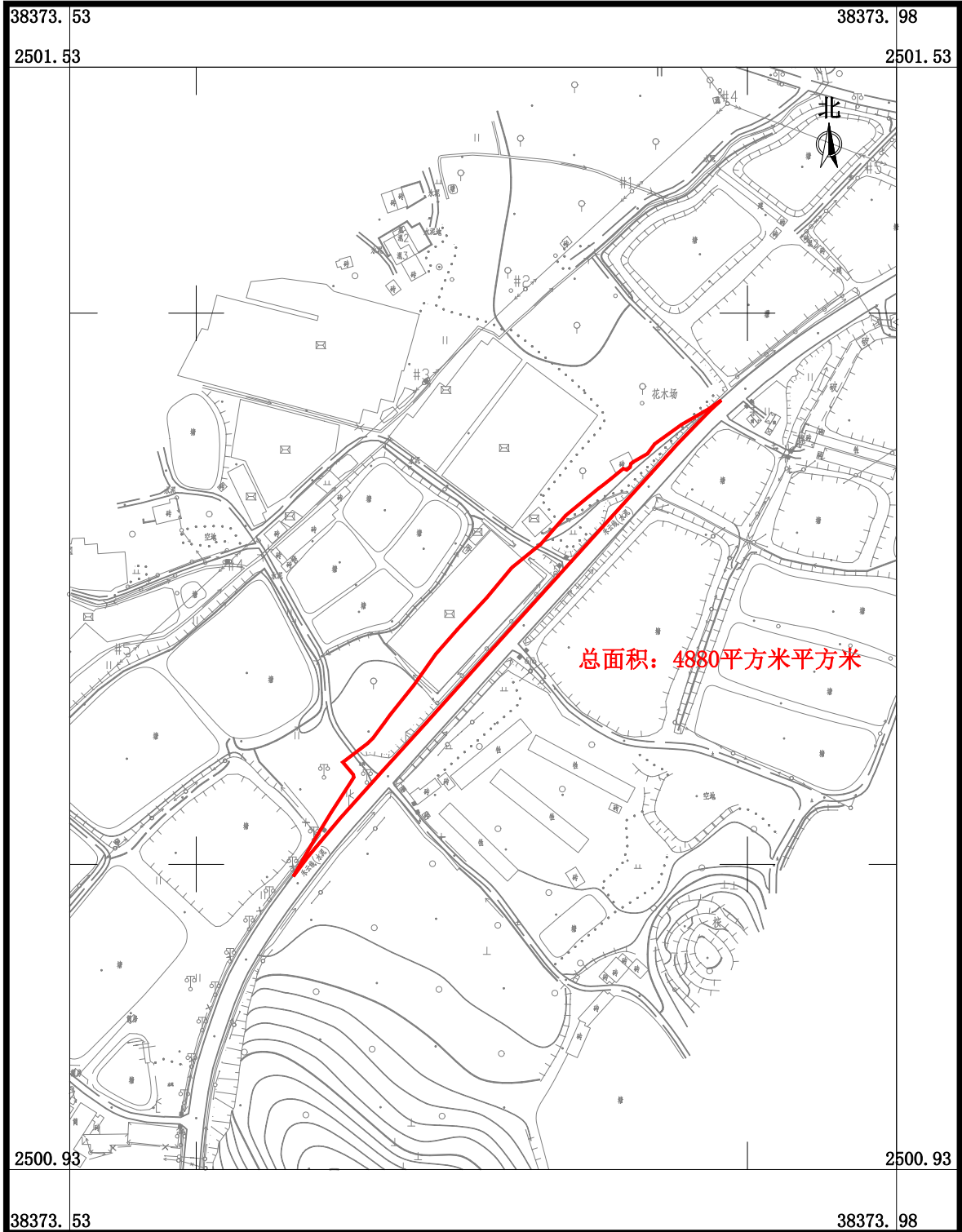
2026年3月数字化制图  
2000国家大地坐标系, 中央子午线114度  
TD/T 1008-2007土地勘测定界规程

1:5500

制图员: 梁翠敏  
检查员: 杨团

# 国道G325线鹤山桃源至址山段改建工程建设项目用地征收土地位置范围图

鹤山市鹤城镇坪山村水心洞股份经济合作社、  
鹤山市鹤城镇五星村鹿子坑股份经济合作社、  
鹤山市鹤城镇五星村子连股份经济合作社



广东华地自然空间规划研究有限公司

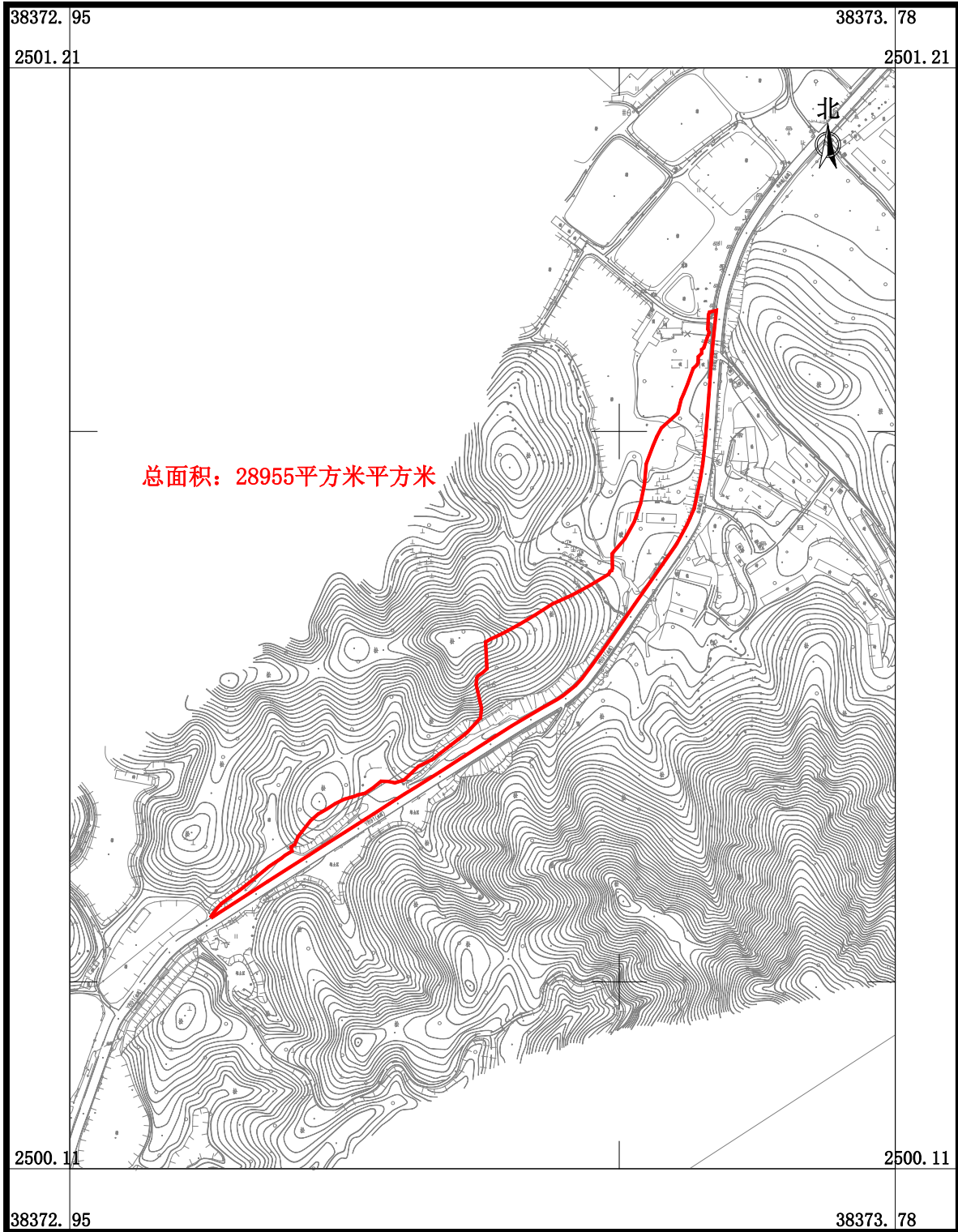
2026年3月数字化制图  
2000国家大地坐标系，中央子午线114度  
TD/T 1008-2007土地勘测定界规程

1:3000

制图员：梁翠敏  
检查员：杨团

# 国道G325线鹤山桃源至址山段改建工程建设项目用地征收土地位置范围图

鹤山市鹤城镇坪山村水心洞股份经济合作社、鹤山市鹤城镇五星经济联合社、鹤山市鹤城镇五星村子长联队经济合作社



广东华地自然空间规划研究有限公司

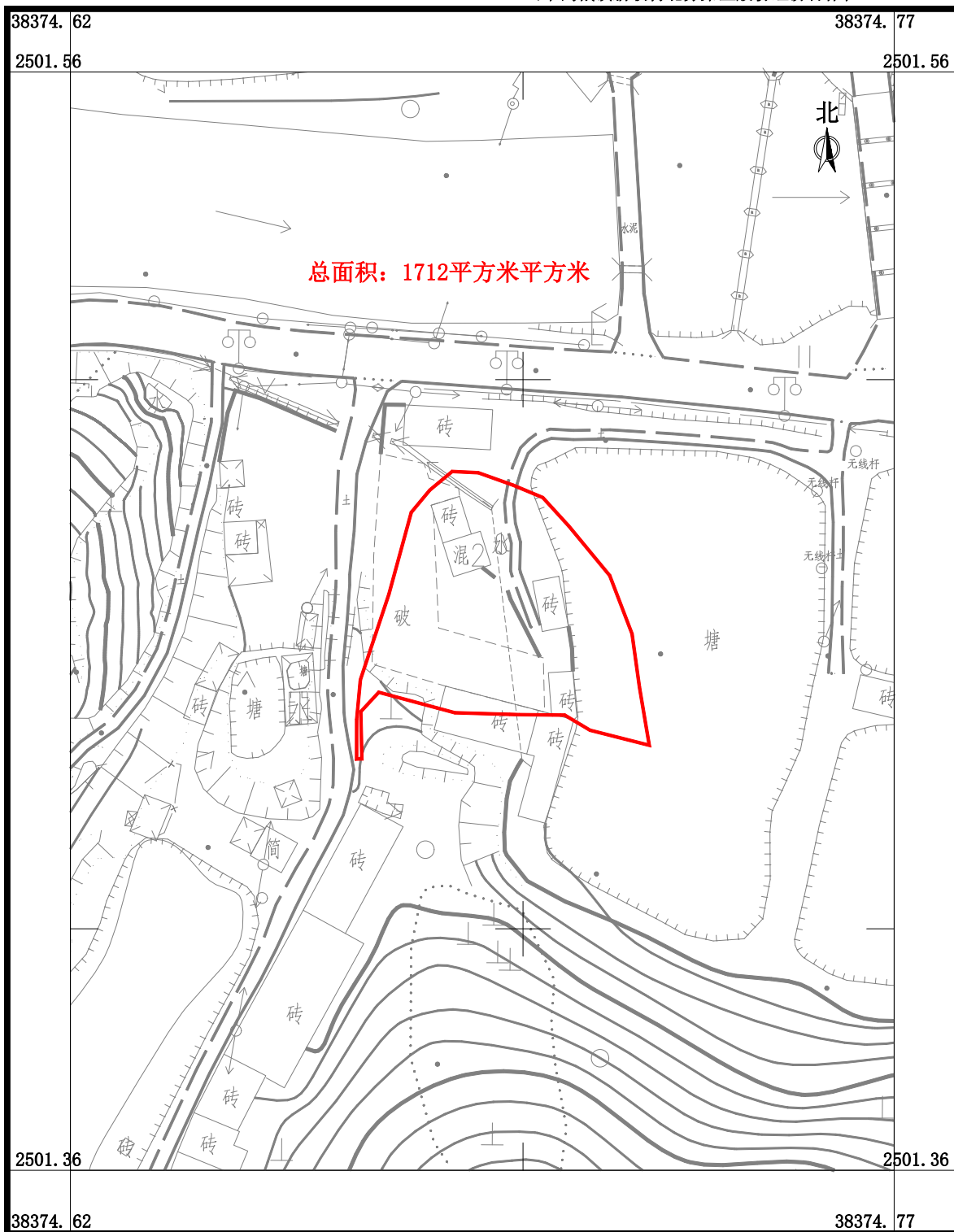
2026年3月数字化制图  
2000国家大地坐标系，中央子午线114度  
TD/T 1008-2007土地勘测定界规程

1:5500

制图员：梁翠敏  
检查员：杨团

# 国道G325线鹤山桃源至址山段改建工程建设项目用地征收土地位置范围图

鹤山市鹤城镇坪山村水心洞股份经济合作社、鹤山市鹤城镇新联村北芬第一股份经济合作社、鹤山市鹤城镇新联村北芬第五股份经济合作社



广东华地自然空间规划研究有限公司

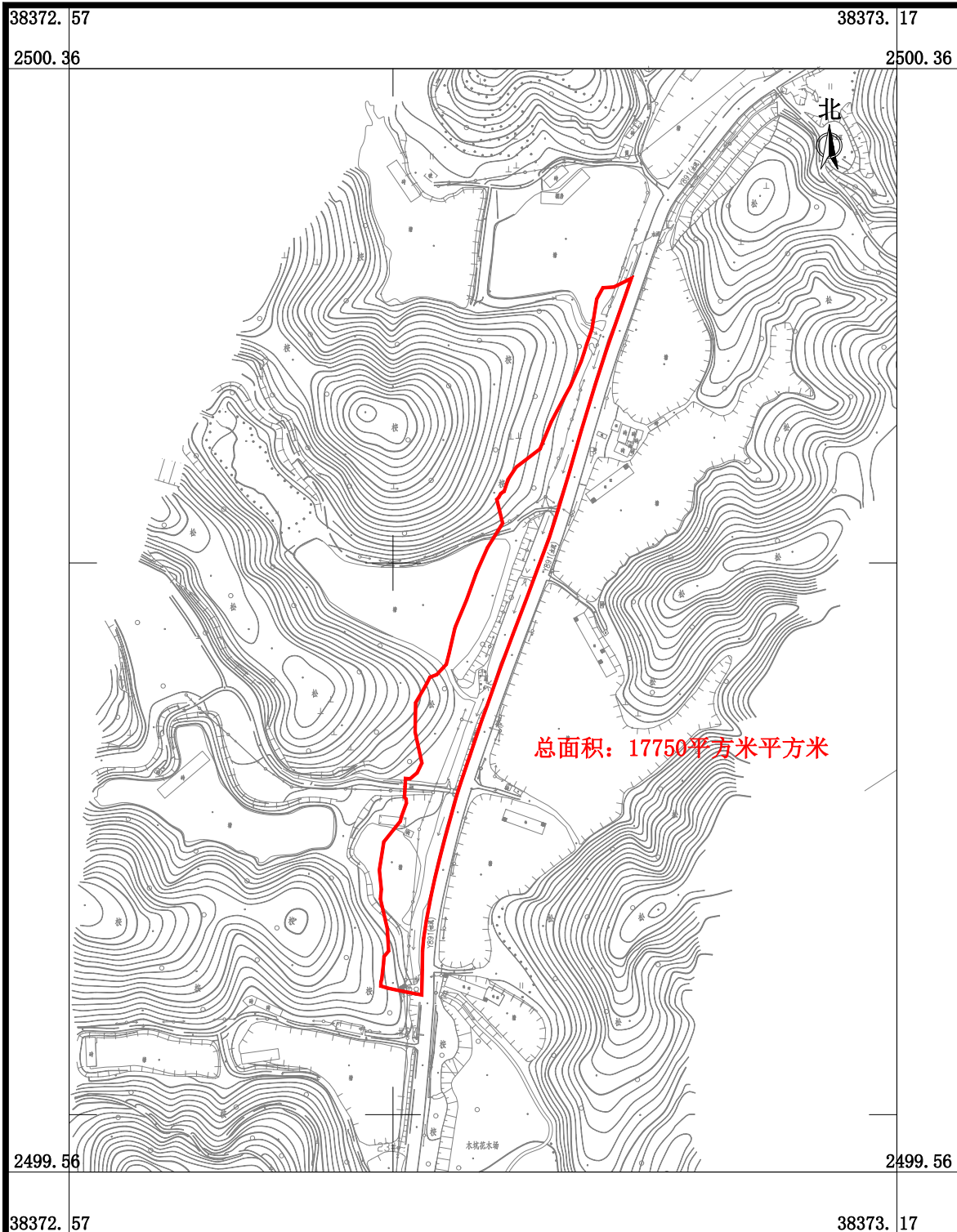
2026年3月数字化制图  
2000国家大地坐标系，中央子午线114度  
TD/T 1008-2007土地勘测定界规程

1:1000

制图员：梁翠敏  
检查员：杨团

# 国道G325线鹤山桃源至址山段改建工程建设项目用地征收土地位置范围图

鹤山市鹤城镇五星村白坎股份经济合作社、鹤山市鹤城镇五星村南方股份经济合作社、鹤山市鹤城镇五星村虾型股份经济合作社、鹤山市鹤城镇五星村长兴股份经济合作社、鹤山市鹤城镇五星村子长联队经济合作社



广东华地自然空间规划研究有限公司

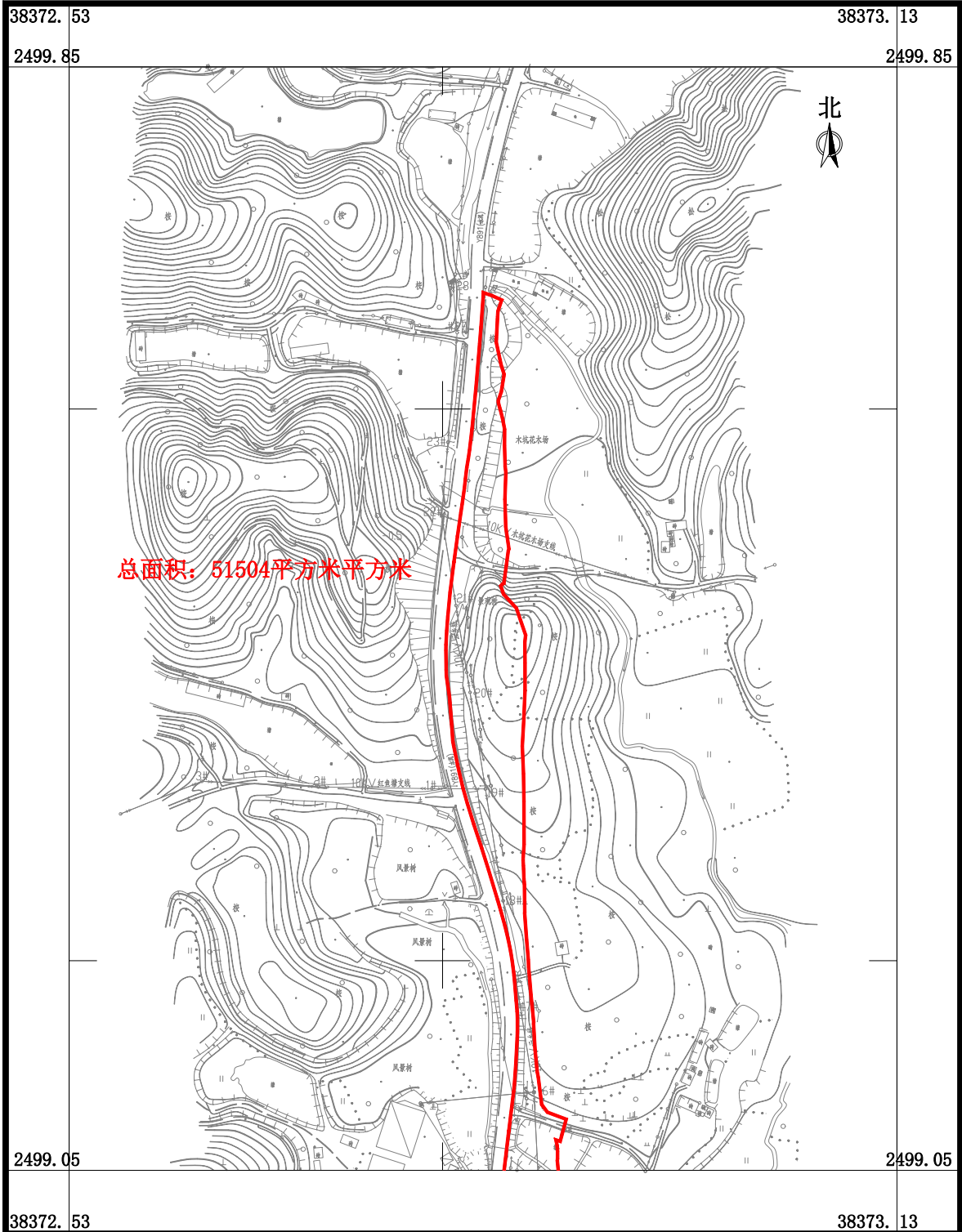
2026年3月数字化制图  
2000国家大地坐标系，中央子午线114度  
TD/T 1008-2007土地勘测定界规程

1:4000

制图员：梁翠敏  
检查员：杨团

# 国道G325线鹤山桃源至址山段改建工程建设项目用地征收土地位置范围图

鹤山市址山镇云中股份经济合作联社、鹤山市址山镇云中村木坑第二股份经济合作社、鹤山市址山镇云中村木坑第一股份经济合作社、鹤山市鹤城镇五星村白坎股份经济合作社、鹤山市鹤城镇五星村南方股份经济合作社、鹤山市鹤城镇五星村虾型股份经济合作社、鹤山市鹤城镇五星村长兴股份经济合作社-1



广东华地自然空间规划研究有限公司

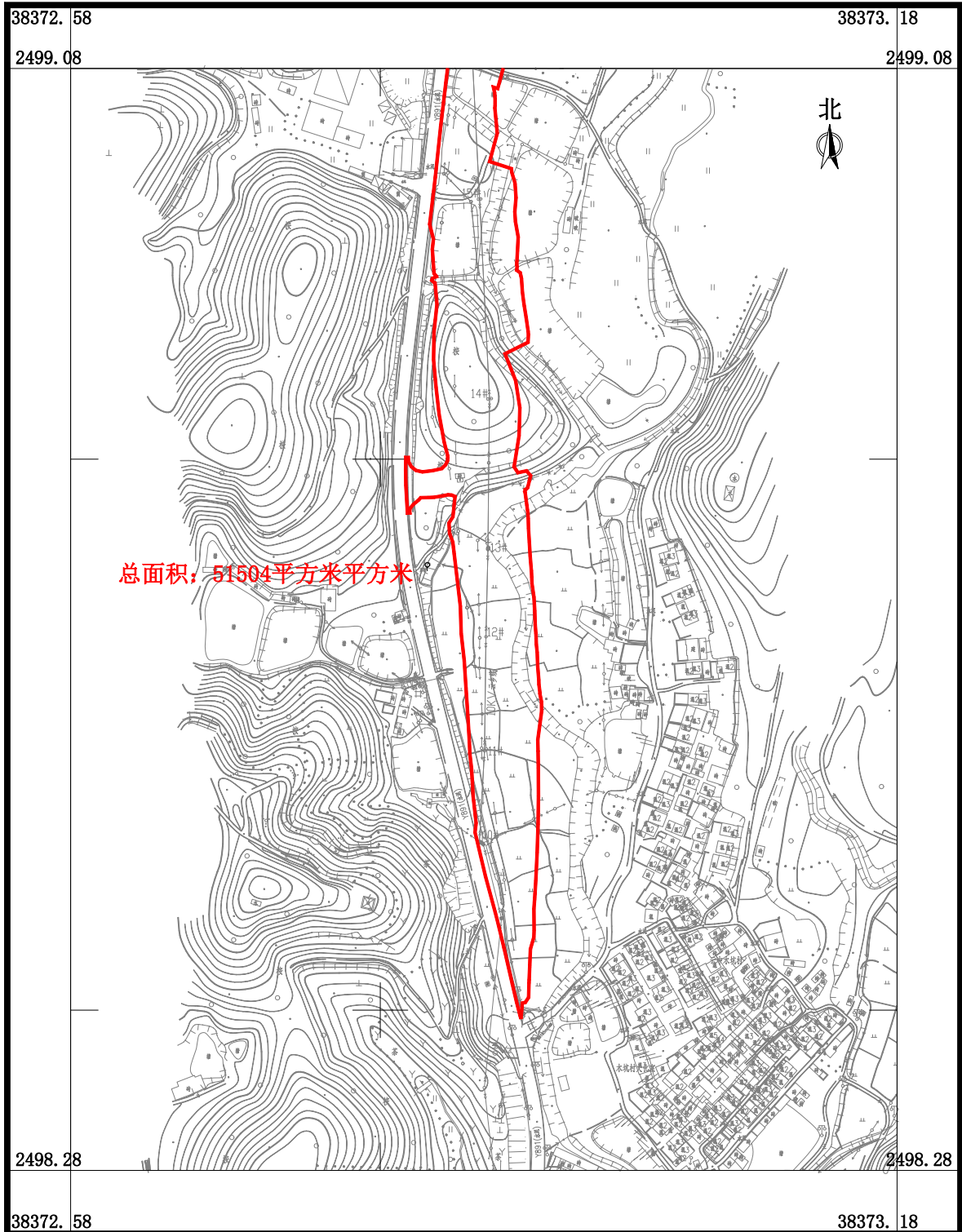
2026年3月数字化制图  
2000国家大地坐标系，中央子午线114度  
TD/T 1008-2007土地勘测定界规程

1:4000

制图员：梁翠敏  
检查员：杨团

# 国道G325线鹤山桃源至址山段改建工程建设项目用地征收土地位置范围图

鹤山市址山镇云中股份经济合作联社、鹤山市址山镇云中村木坑第二股份经济合作社、鹤山市址山镇云中村木坑第一股份经济合作社、鹤山市鹤城镇五星村白坎股份经济合作社、鹤山市鹤城镇五星村南方股份经济合作社、鹤山市鹤城镇五星村虾型股份经济合作社、鹤山市鹤城镇五星村长兴股份经济合作社-2



广东华地自然空间规划研究有限公司

2026年3月数字化制图  
2000国家大地坐标系, 中央子午线114度  
TD/T 1008-2007土地勘测定界规程

1:4000

制图员: 梁翠敏  
检查员: 杨团

# 国道G325线鹤山桃源至址山段改建工程建设项目用地征收土地位置范围图

鹤山市鹤城镇五星村鹿子坑股份经济合作社



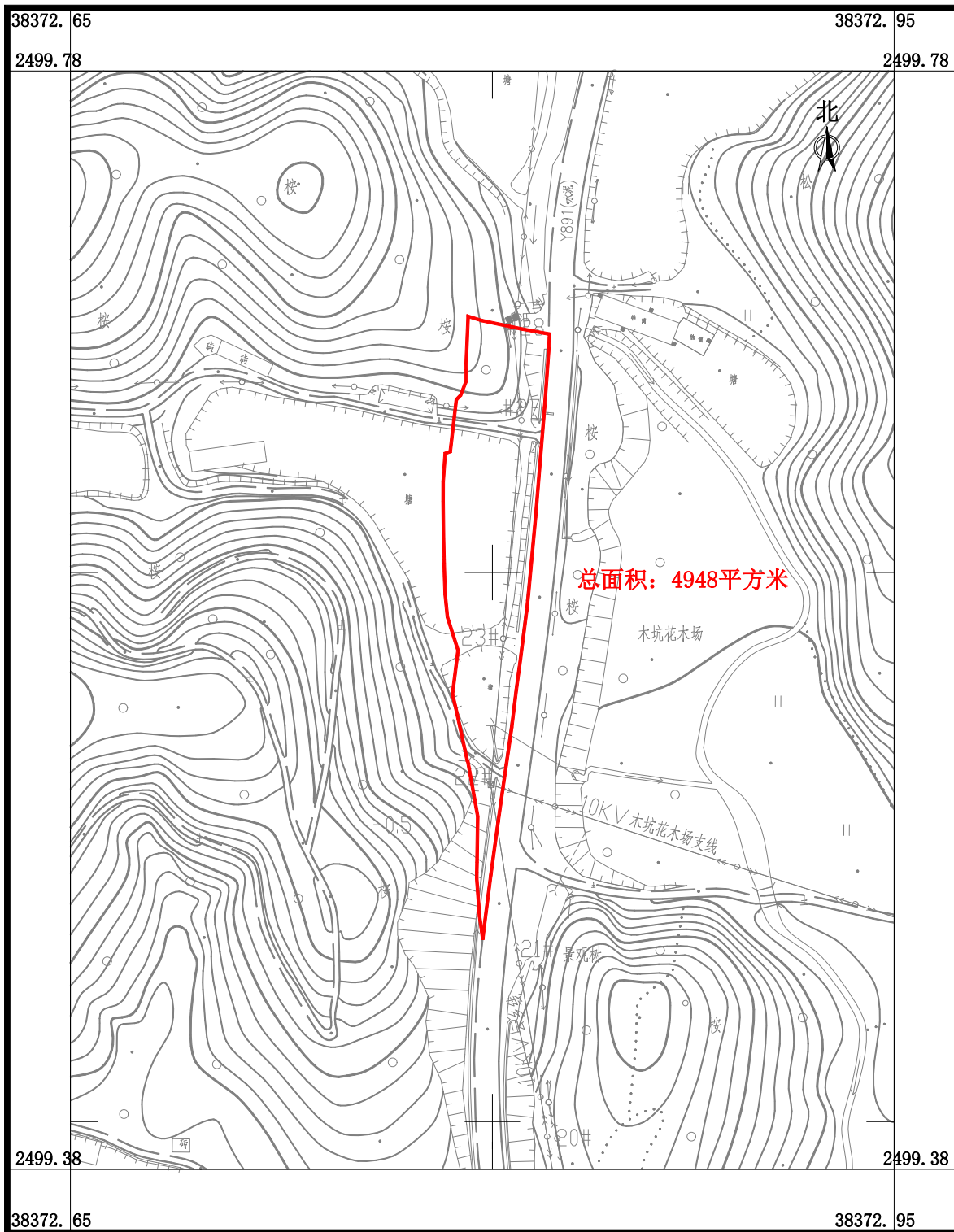
2026年3月数字化制图  
2000国家大地坐标系, 中央子午线114度  
TD/T1008-2007土地勘测定界规程

1:500

制图员: 梁翠敏  
审核员: 杨 团

# 国道G325线鹤山桃源至址山段改建工程建设项目用地征收土地位置范围图

鹤山市址山镇云中股份经济合作联社、鹤山市址山镇云中村木坑第一股份经济合作社、鹤山市鹤城镇五星村南方股份经济合作社



广东华地自然空间规划研究有限公司

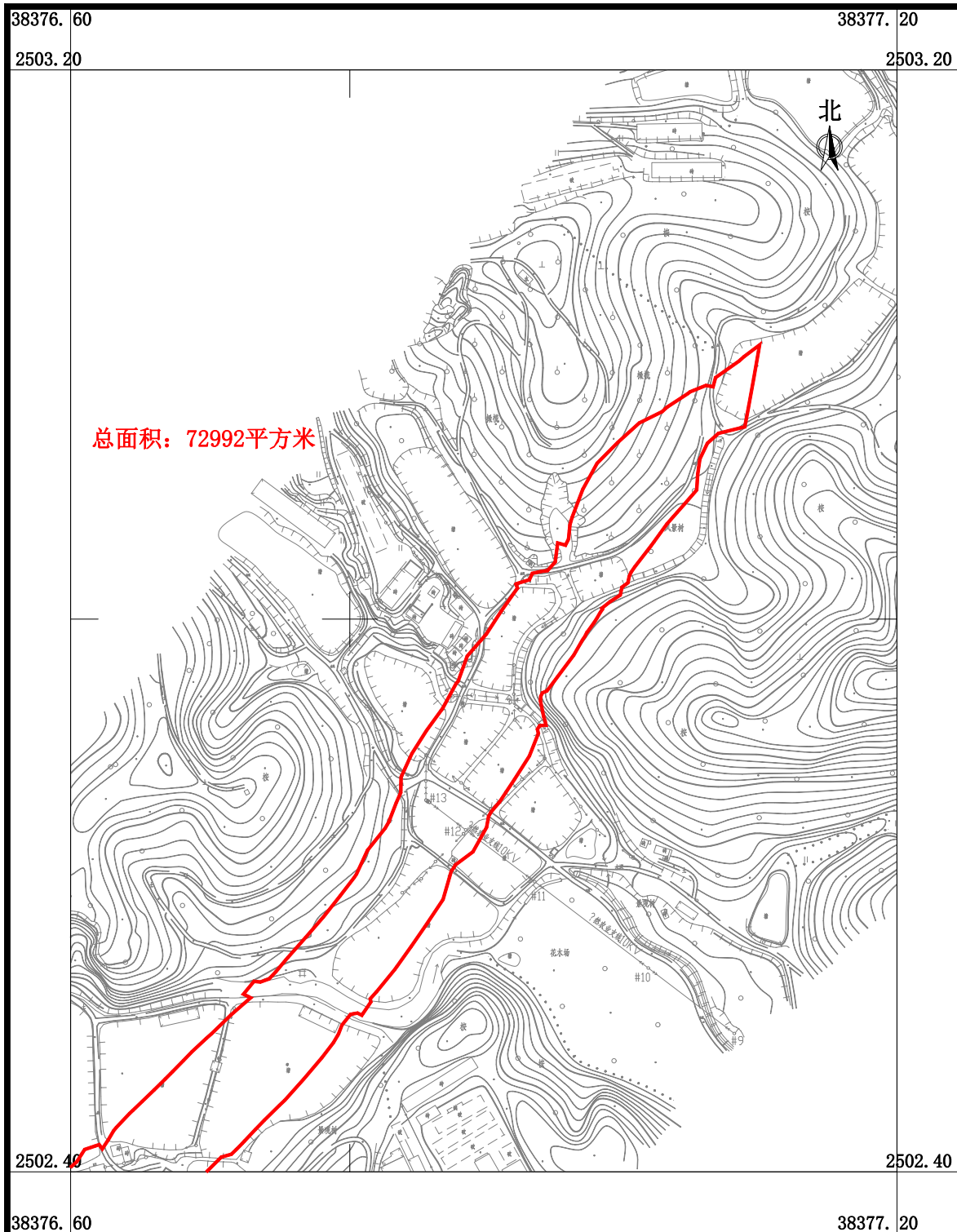
2026年3月数字化制图  
2000国家大地坐标系，中央子午线114度  
TD/T 1008-2007土地勘测定界规程

1:2000

制图员：梁翠敏  
检查员：杨团

# 国道G325线鹤山桃源至址山段改建工程建设项目用地征收土地位置范围图

鹤山市鹤城镇先锋村槟榔坑股份经济合作社、鹤山市鹤城镇先锋村罗屋股份经济合作社、鹤山市鹤城镇先锋村谢屋股份经济合作社、鹤山市鹤城镇先锋村邹屋股份经济合作社、鹤山市鹤城镇新联村北芬第四股份经济合作社-1



广东华地自然空间规划研究有限公司

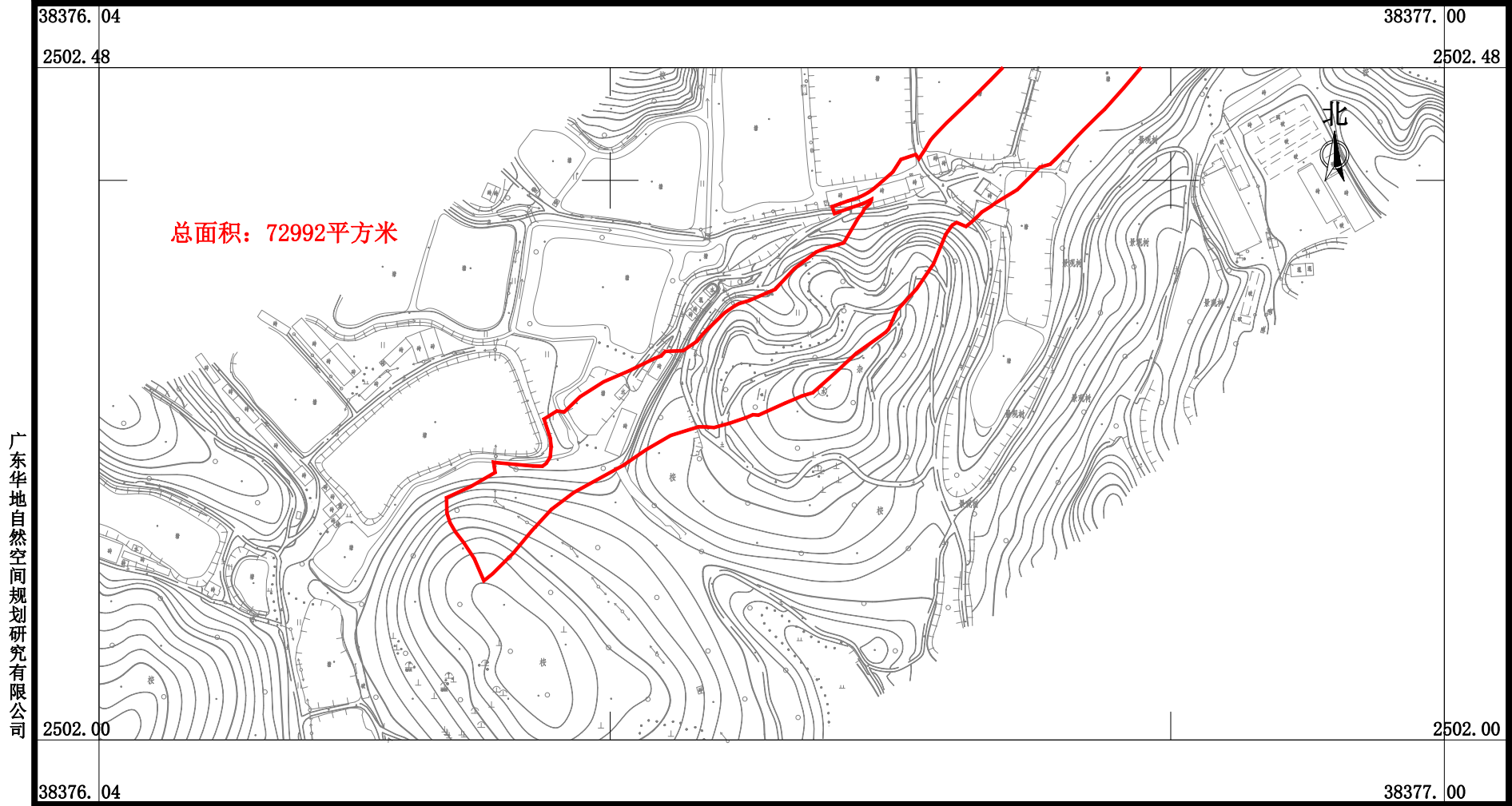
2026年3月数字化制图  
2000国家大地坐标系, 中央子午线114度  
TD/T 1008-2007土地勘测定界规程

1:4000

制图员: 梁翠敏  
检查员: 杨团

# 国道G325线鹤山桃源至址山段改建工程建设项目用地征收土地位置范围图

鹤山市鹤城镇先锋村槟榔坑股份经济合作社、鹤山市鹤城镇先锋村罗屋股份经济合作社、鹤山市鹤城镇先锋村谢屋股份经济合作社、鹤山市鹤城镇先锋村邹屋股份经济合作社、鹤山市鹤城镇新联村北芬第四股份经济合作社-2



广东华地自然空间规划研究有限公司

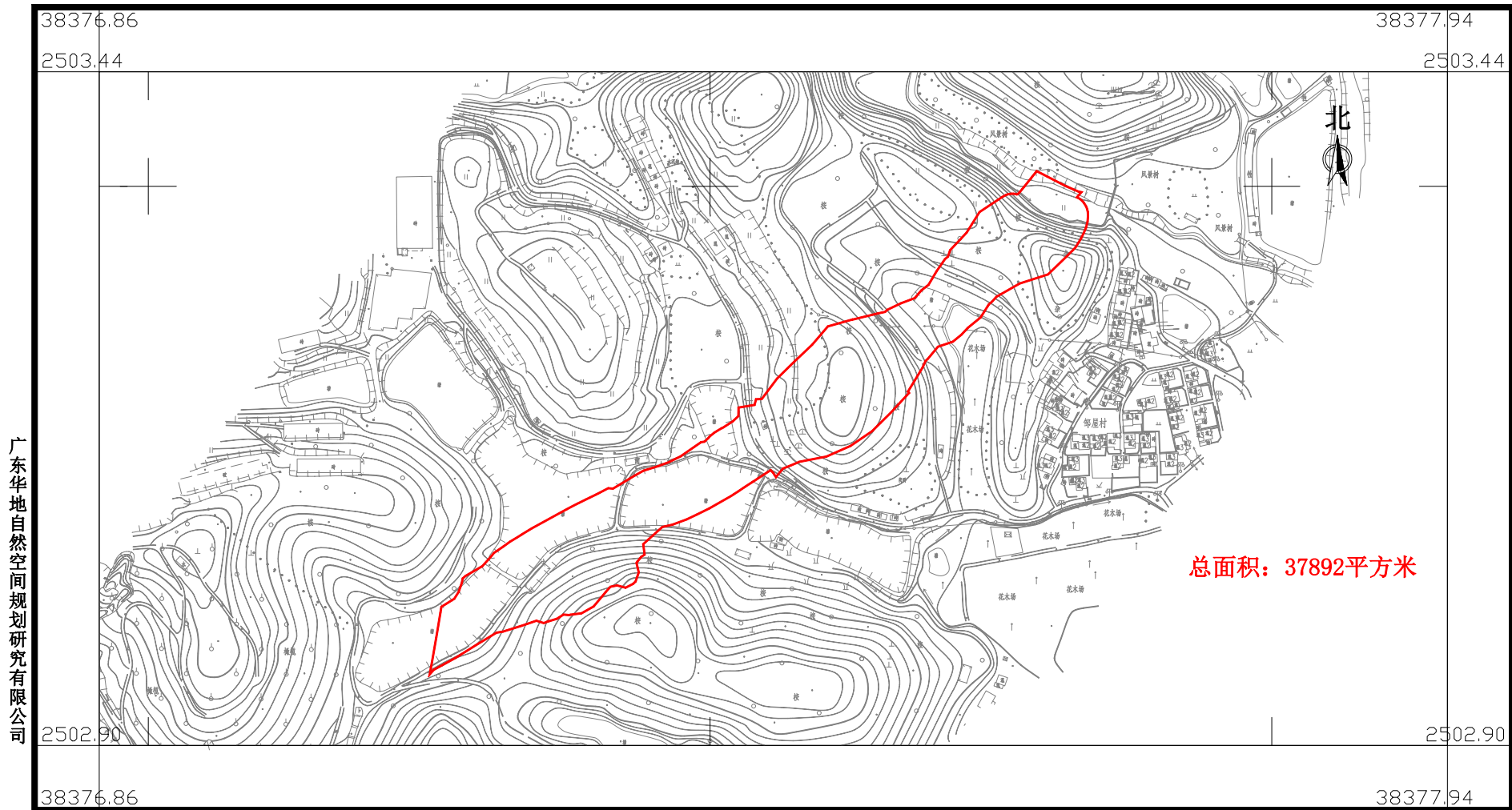
2026年3月数字化制图  
2000国家大地坐标系, 中央子午线114度  
TD/T1008-2007土地勘测定界规程

1:4000

制图员: 梁翠敏  
审核员: 杨 团

# 国道G325线鹤山桃源至址山段改建工程建设项目用地征收土地位置范围图

鹤山市鹤城镇先锋村罗屋股份经济合作社、  
鹤山市鹤城镇先锋村邹屋股份经济合作社



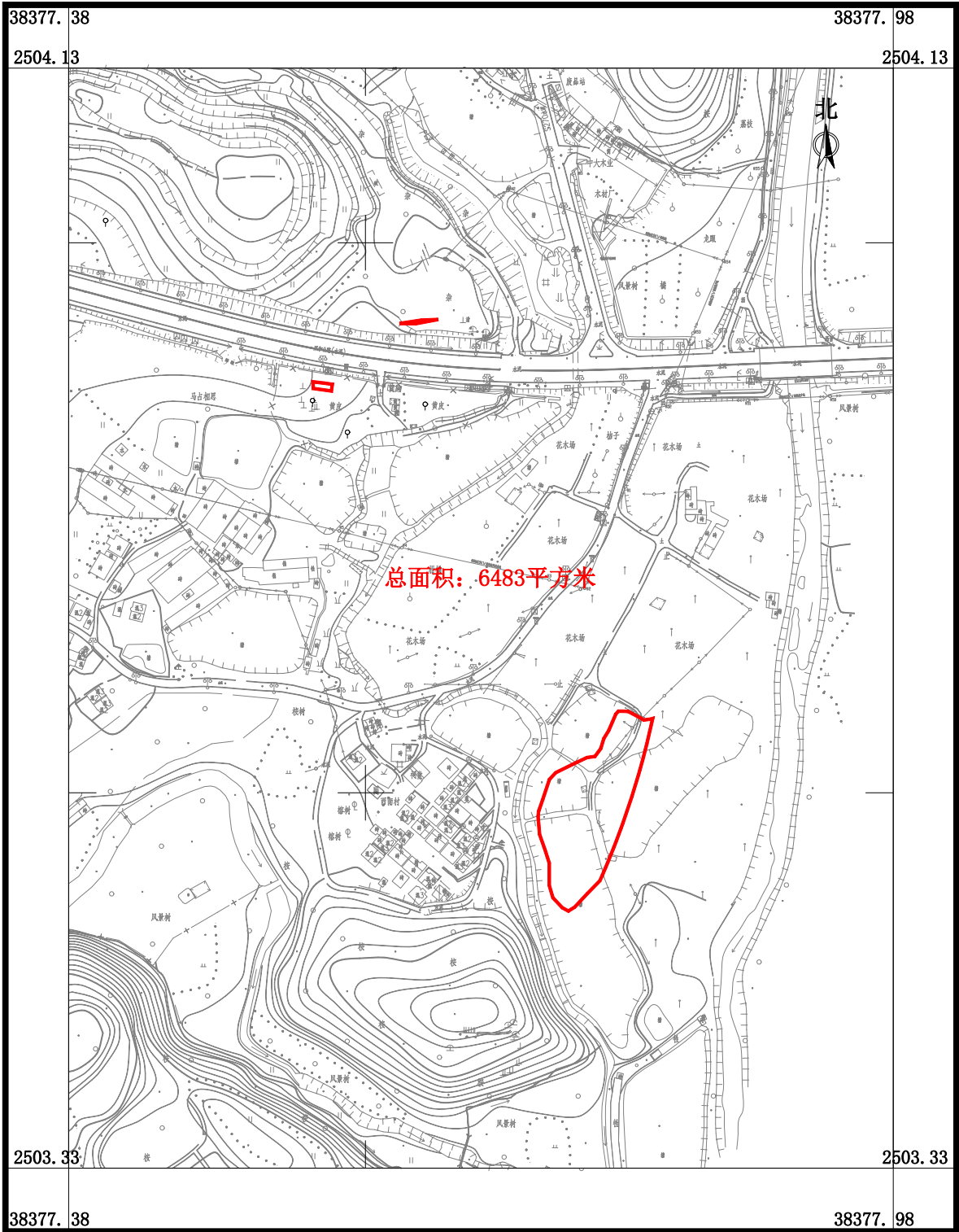
2026年3月数字化制图  
2000国家大地坐标系, 中央子午线114度  
TD/T1008-2007土地勘测定界规程

1:4500

制图员: 梁翠敏  
审核员: 杨 团

# 国道G325线鹤山桃源至址山段改建工程建设项目用地征收土地位置范围图

鹤山市鹤城镇先锋村西南村股份经济合作社



广东华地自然空间规划研究有限公司

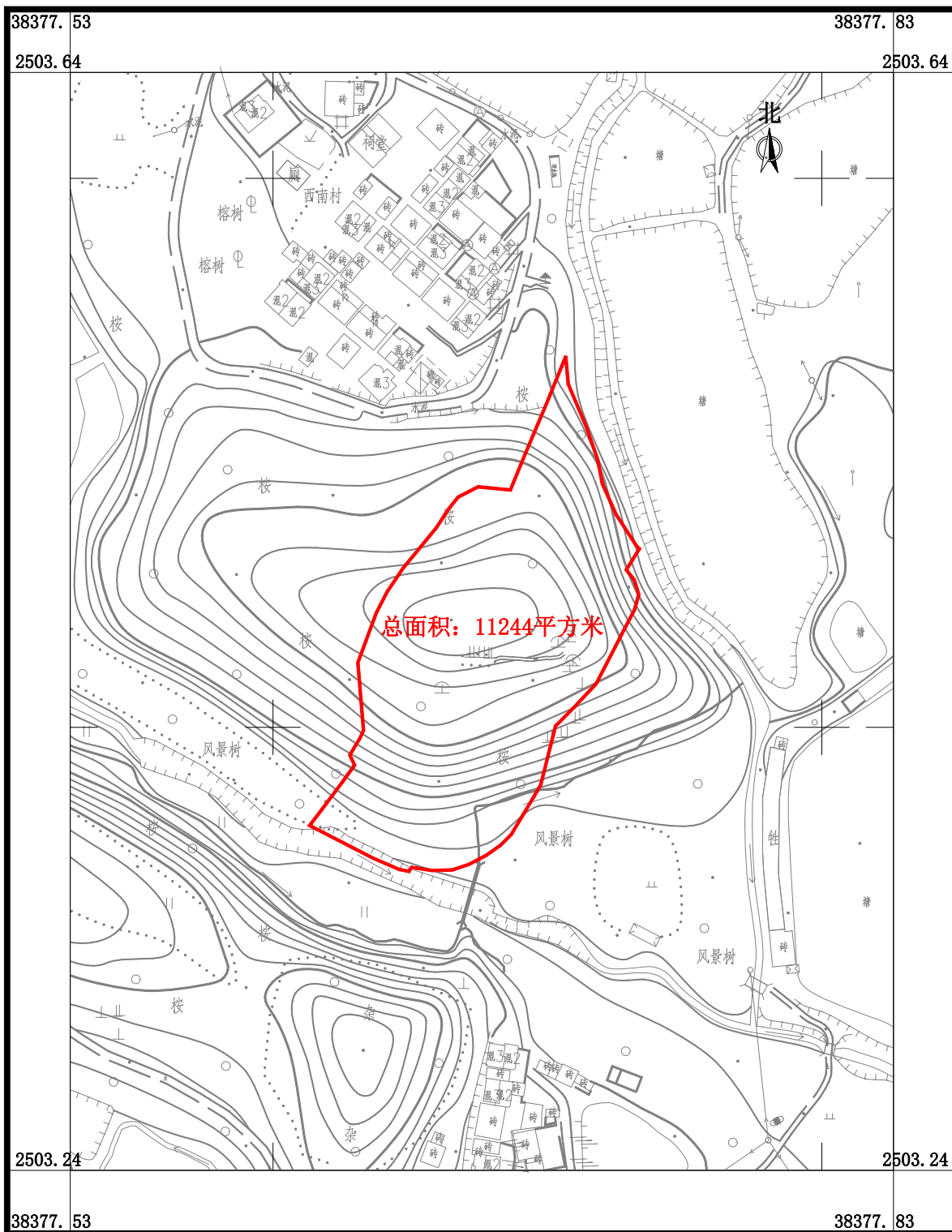
2026年3月数字化制图  
2000国家大地坐标系, 中央子午线114度  
TD/T 1008-2007土地勘测定界规程

1:4000

制图员: 梁翠敏  
检查员: 杨团

# 国道G325线鹤山桃源至址山段改建工程建设项目用地征收土地位置范围图

鹤山市鹤城镇先锋村西南村股份经济合作社、  
鹤山市鹤城镇先锋村邹屋股份经济合作社



广东华地自然空间规划研究有限公司

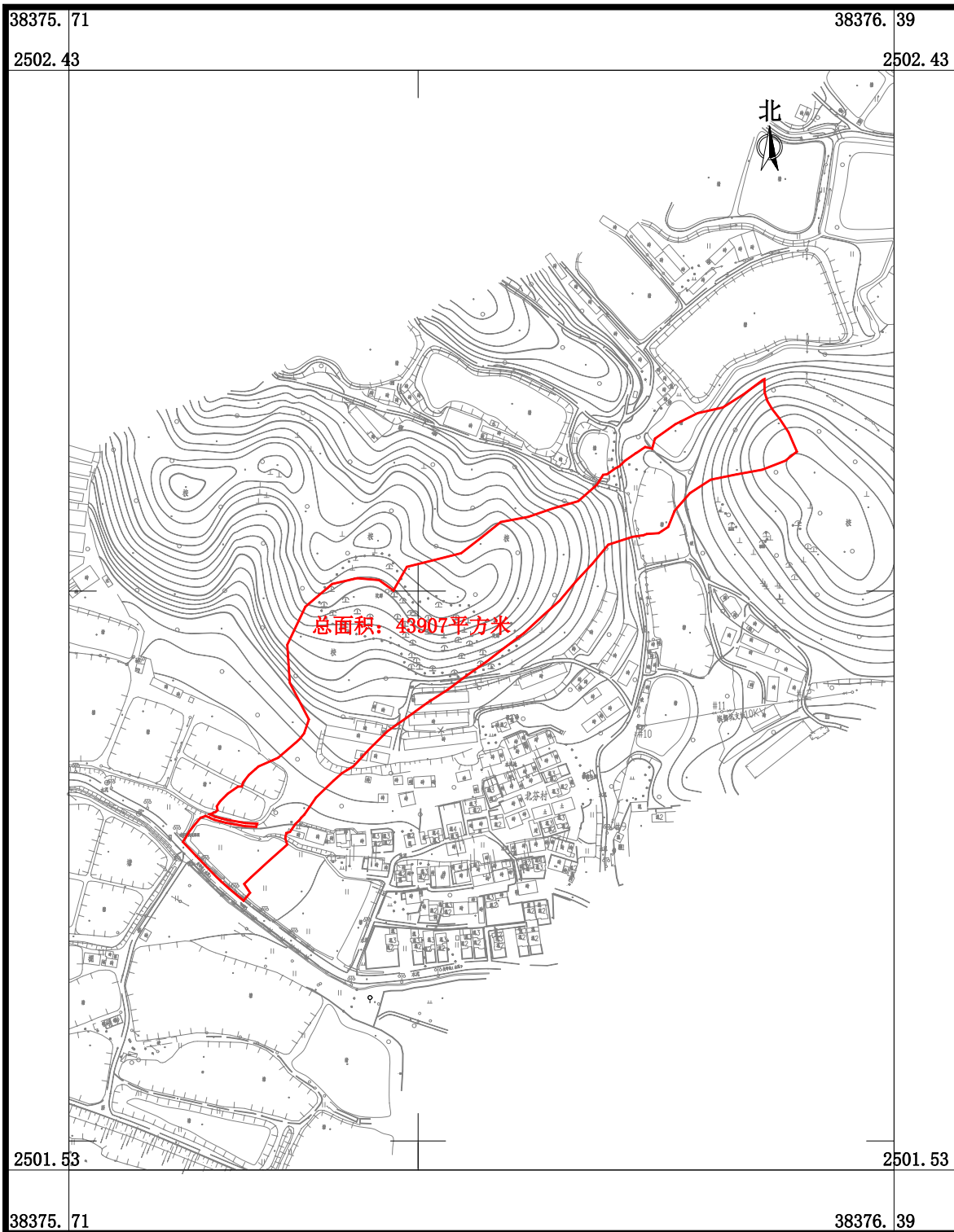
2026年3月数字化制图  
2000国家大地坐标系, 中央子午线114度  
TD/T 1008-2007土地勘测定界规程

1:2000

制图员: 梁翠敏  
检查员: 杨团

# 国道G325线鹤山桃源至址山段改建工程建设项目用地征收土地位置范围图

鹤山市鹤城镇新联村北芬第二股份经济合作社、  
鹤山市鹤城镇新联村北芬第三股份经济合作社



广东华地自然空间规划研究有限公司

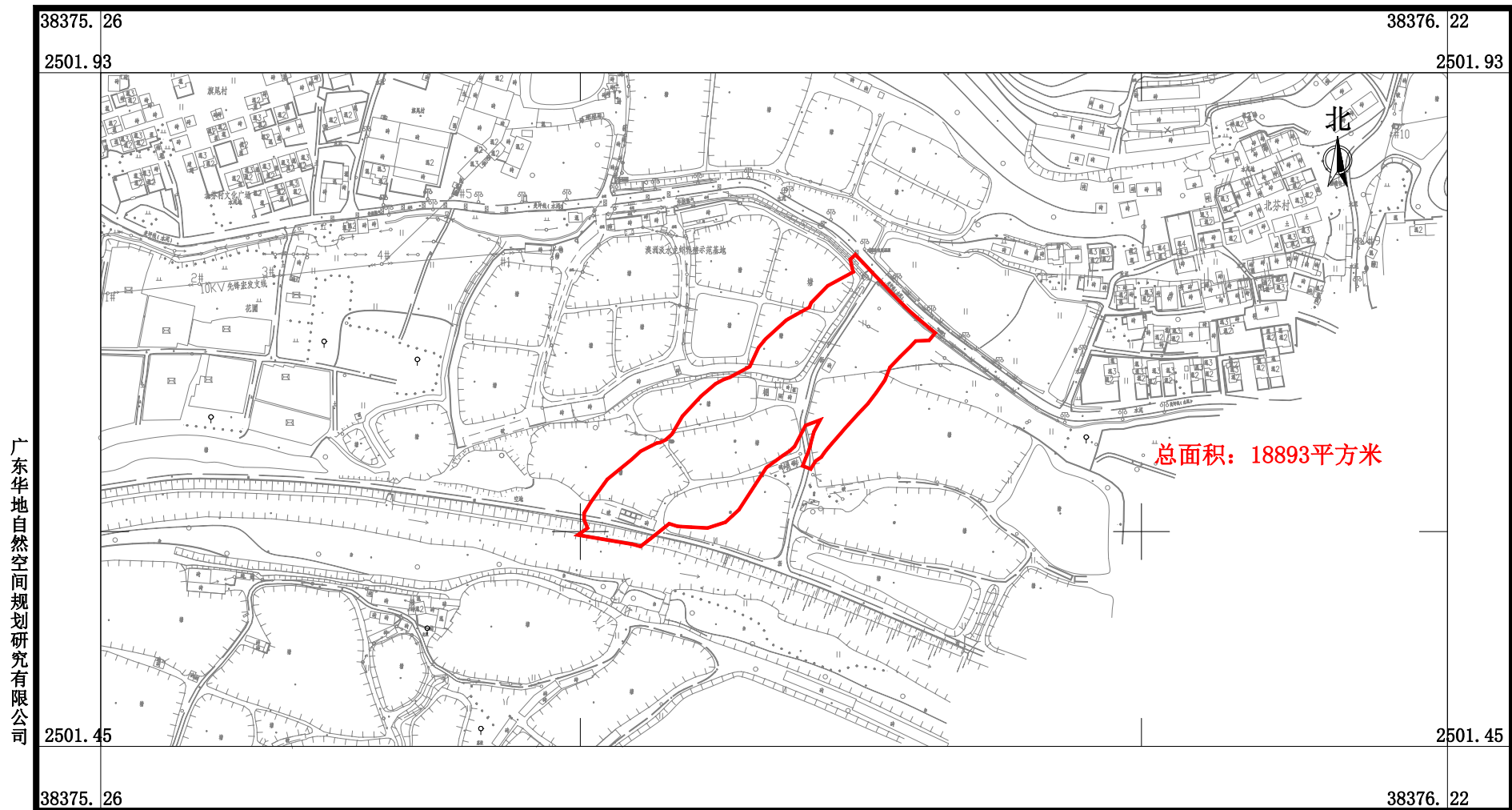
2026年3月数字化制图  
2000国家大地坐标系, 中央子午线114度  
TD/T 1008-2007土地勘测定界规程

1:4500

制图员: 梁翠敏  
检查员: 杨团

# 国道G325线鹤山桃源至址山段改建工程建设项目用地征收土地位置范围图

鹤山市鹤城镇新联村北芬第二股份经济合作社、鹤山市鹤城镇新联村北芬第三股份经济合作社、鹤山市鹤城镇新联经济联合社



广东华地自然空间规划研究有限公司

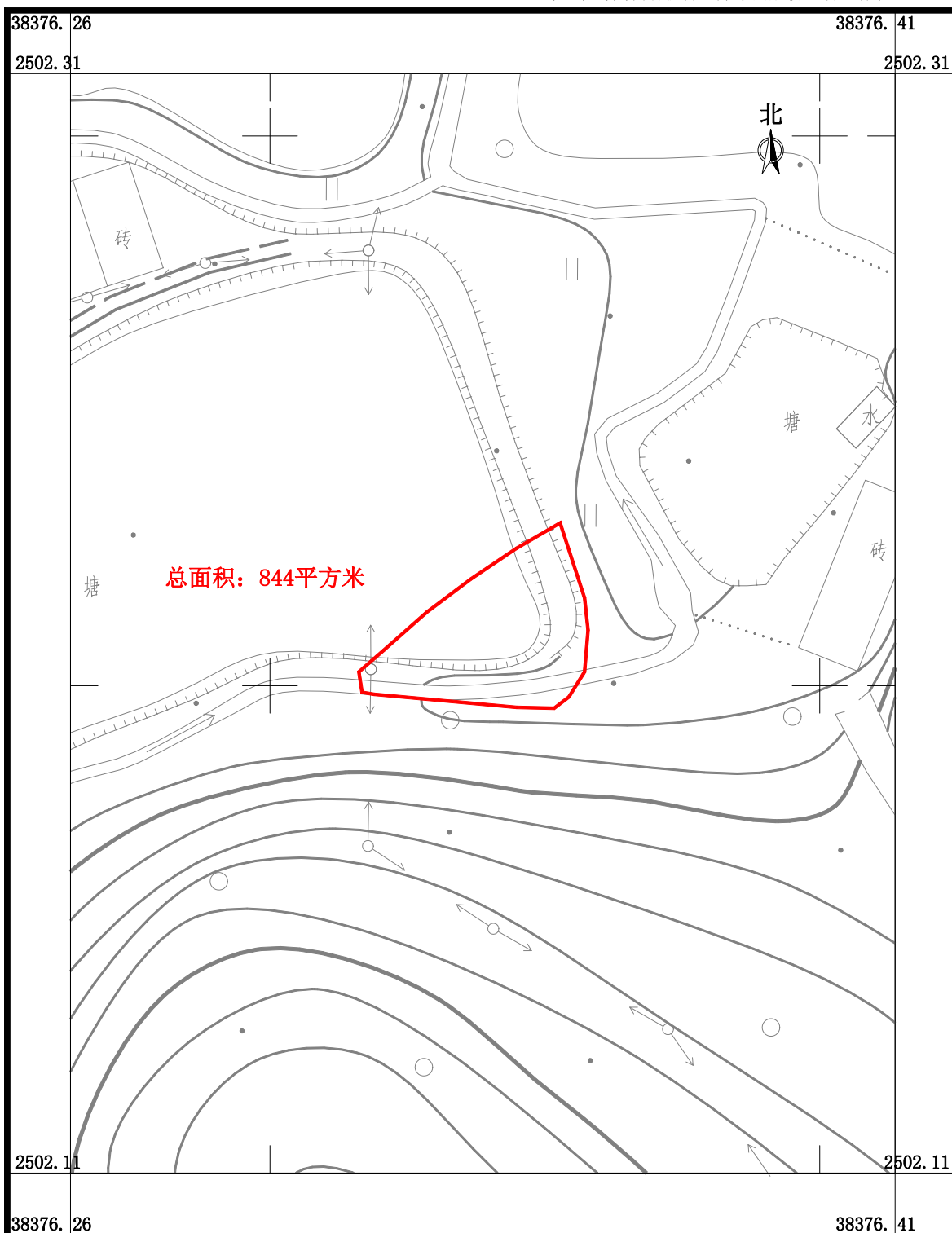
2026年3月数字化制图  
2000国家大地坐标系, 中央子午线114度  
TD/T1008-2007土地勘测定界规程

1:4000

制图员: 梁翠敏  
审核员: 杨团

# 国道G325线鹤山桃源至址山段改建工程建设项目用地征收土地位置范围图

鹤山市鹤城镇新联村北芬第四股份经济合作社



广东华地自然空间规划研究有限公司

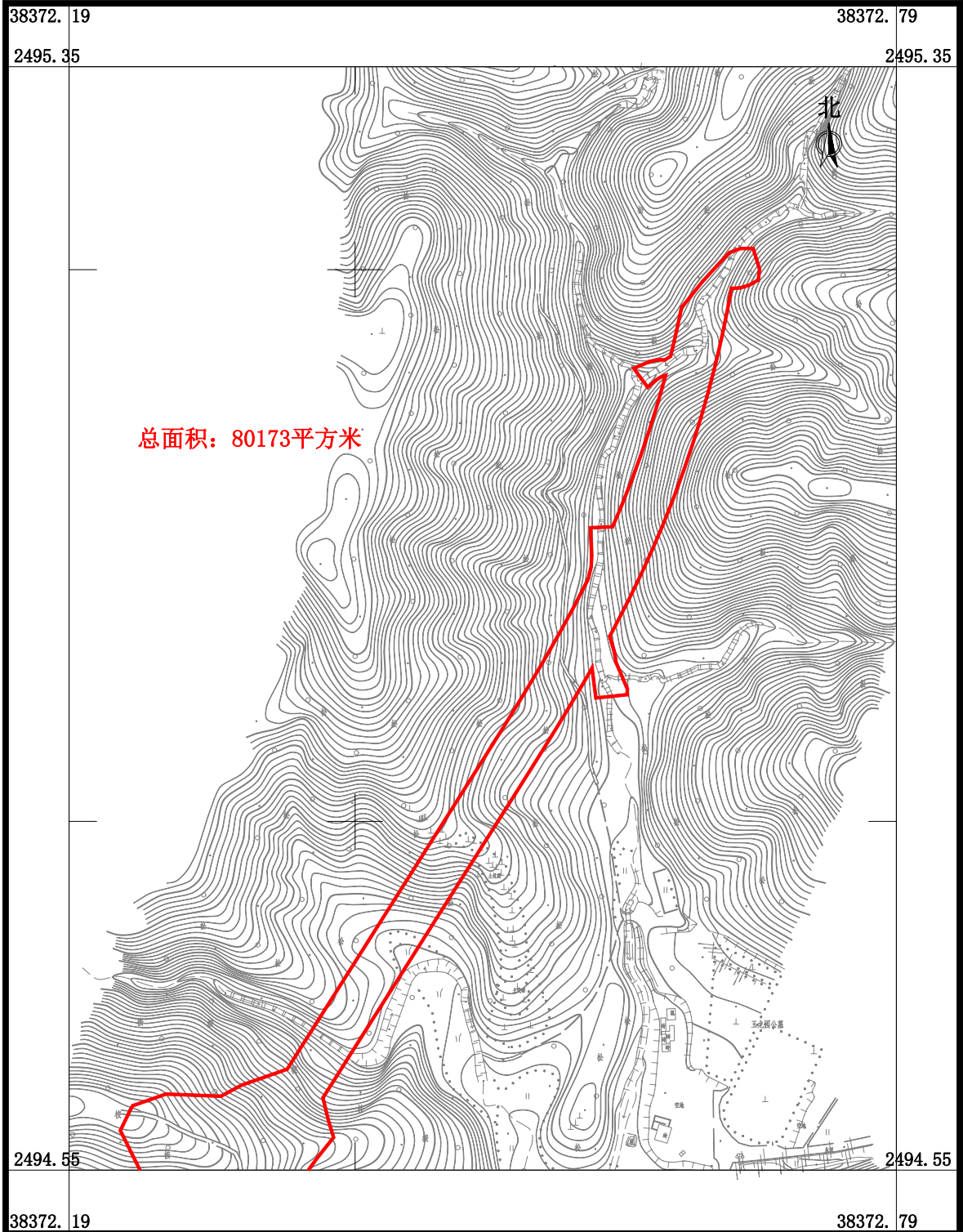
2026年3月数字化制图  
2000国家大地坐标系, 中央子午线114度  
TD/T 1008-2007土地勘测定界规程

1:1000

制图员: 梁翠敏  
检查员: 杨团

# 国道G325线鹤山桃源至址山段改建工程建设项目用地征收土地位置范围图

鹤山市址山镇新莲村莲花片股份经济合作社、鹤山市址山镇云东村马山股份经济合作社、鹤山市址山镇新莲村莲塘片股份经济合作社、鹤山市址山镇昆华村沙田股份经济合作社、鹤山市址山镇昆联村平沙股份经济合作社、鹤山市址山镇昆华村仁和股份经济合作社-1



广东华地自然空间规划研究有限公司

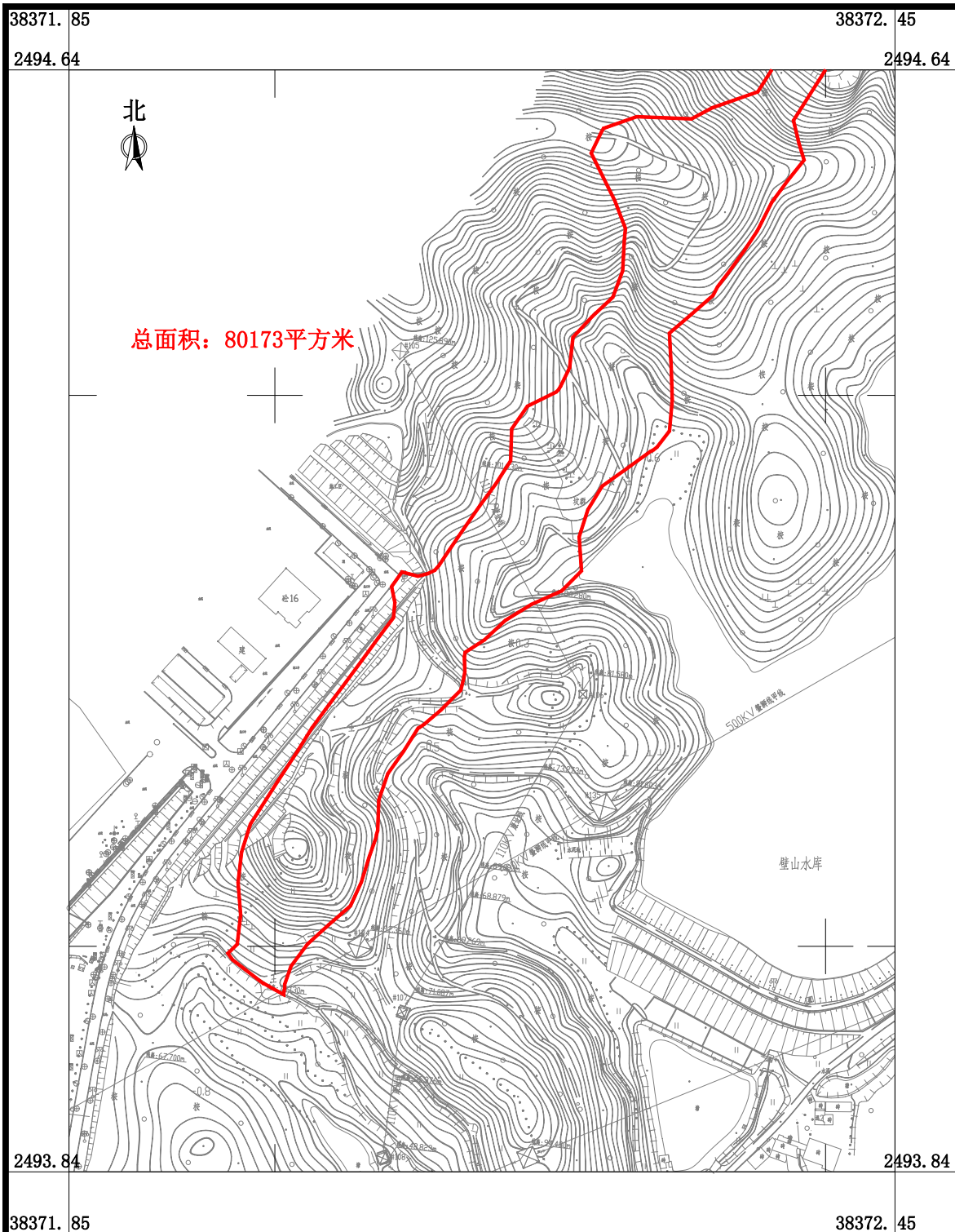
2026年3月数字化制图  
2000国家大地坐标系, 中央子午线114度  
TD/T 1008-2007土地勘测测定界规程

1:4000

制图员: 梁翠敏  
检查员: 杨团

# 国道G325线鹤山桃源至址山段改建工程建设项目用地征收土地位置范围图

鹤山市址山镇新莲村莲花片股份经济合作社、鹤山市址山镇云东村马山股份经济合作社、鹤山市址山镇新莲村莲塘片股份经济合作社、鹤山市址山镇昆华村沙田股份经济合作社、鹤山市址山镇昆联村平沙股份经济合作社、鹤山市址山镇昆华村仁和股份经济合作社-2



广东华地自然空间规划研究有限公司

2026年3月数字化制图  
2000国家大地坐标系，中央子午线114度  
TD/T 1008-2007土地勘测定界规程

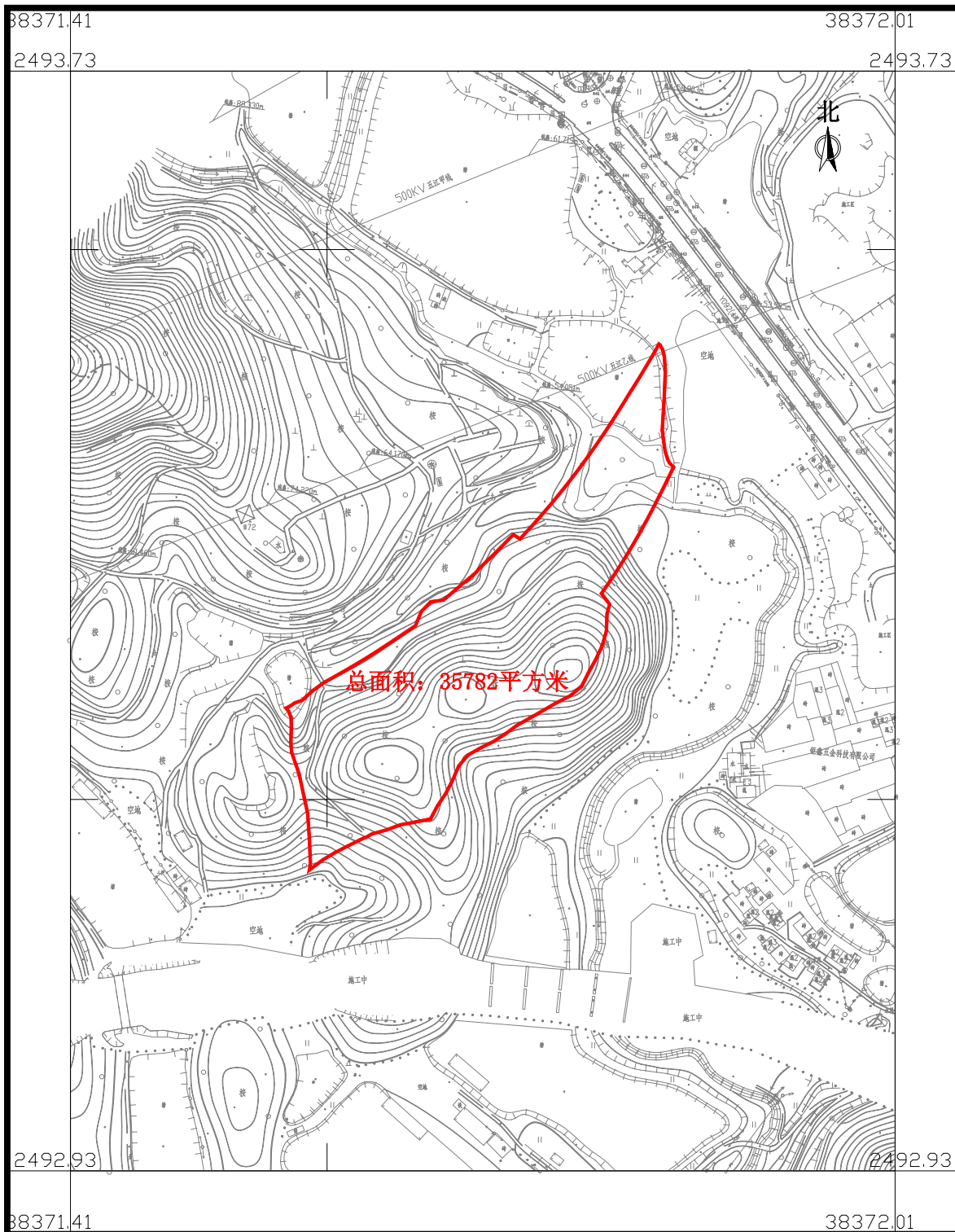
1:4000

制图员：梁翠敏  
检查员：杨团



# 国道G325线鹤山桃源至址山段改建工程建设项目用地征收土地位置范围图

鹤山市址山镇新莲村莲塘片股份经济合作社、  
鹤山市址山镇新莲村新村股份经济合作社



广东华地自然空间规划研究有限公司

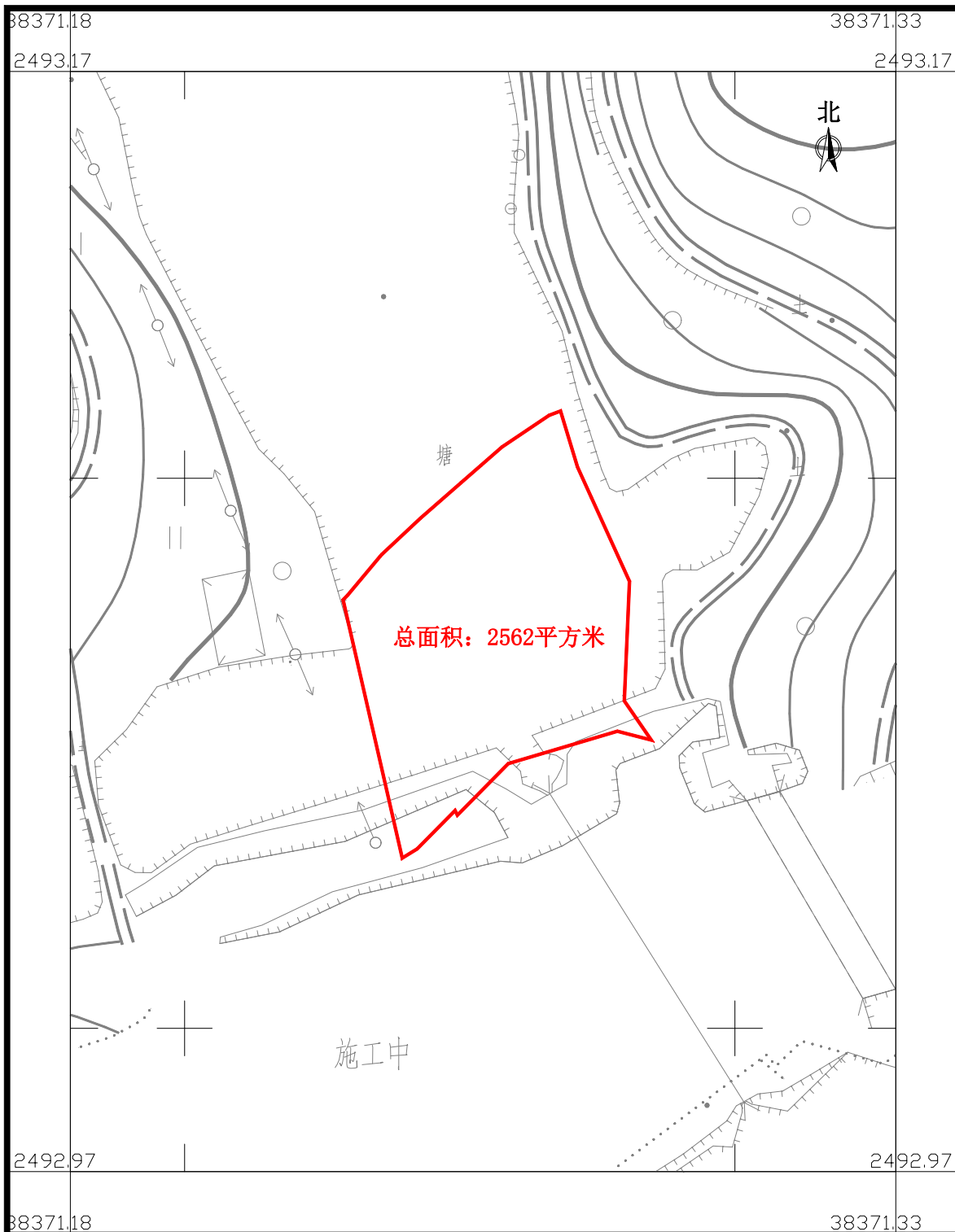
2026年3月数字化制图  
2000国家大地坐标系, 中央子午线114度  
TD/T 1008-2007土地勘测定界规程

1:4000

制图员: 梁翠敏  
检查员: 杨团

# 国道G325线鹤山桃源至址山段改建工程建设项目用地征收土地位置范围图

鹤山市址山镇新莲村新村股份经济合作社



广东华地自然空间规划研究有限公司

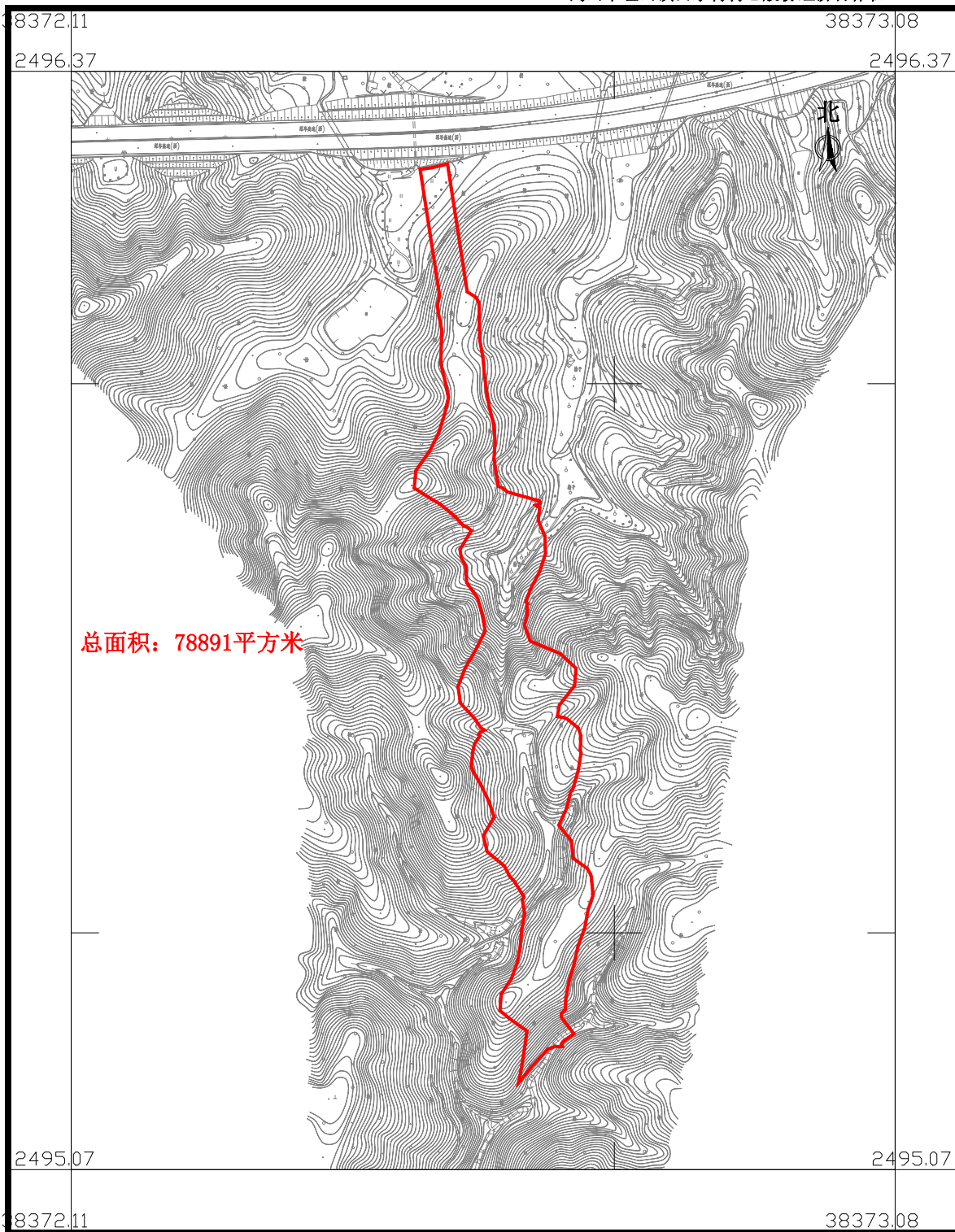
2026年3月数字化制图  
2000国家大地坐标系, 中央子午线114度  
TD/T 1008-2007土地勘测定界规程

1:1000

制图员: 梁翠敏  
检查员: 杨团

# 国道G325线鹤山桃源至址山段改建工程建设项目用地征收土地位置范围图

鹤山市址山镇云东村田心股份经济合作社、  
鹤山市址山镇云东村马山股份经济合作社、  
鹤山市址山镇云东村村心股份经济合作社



广东华地自然空间规划研究有限公司

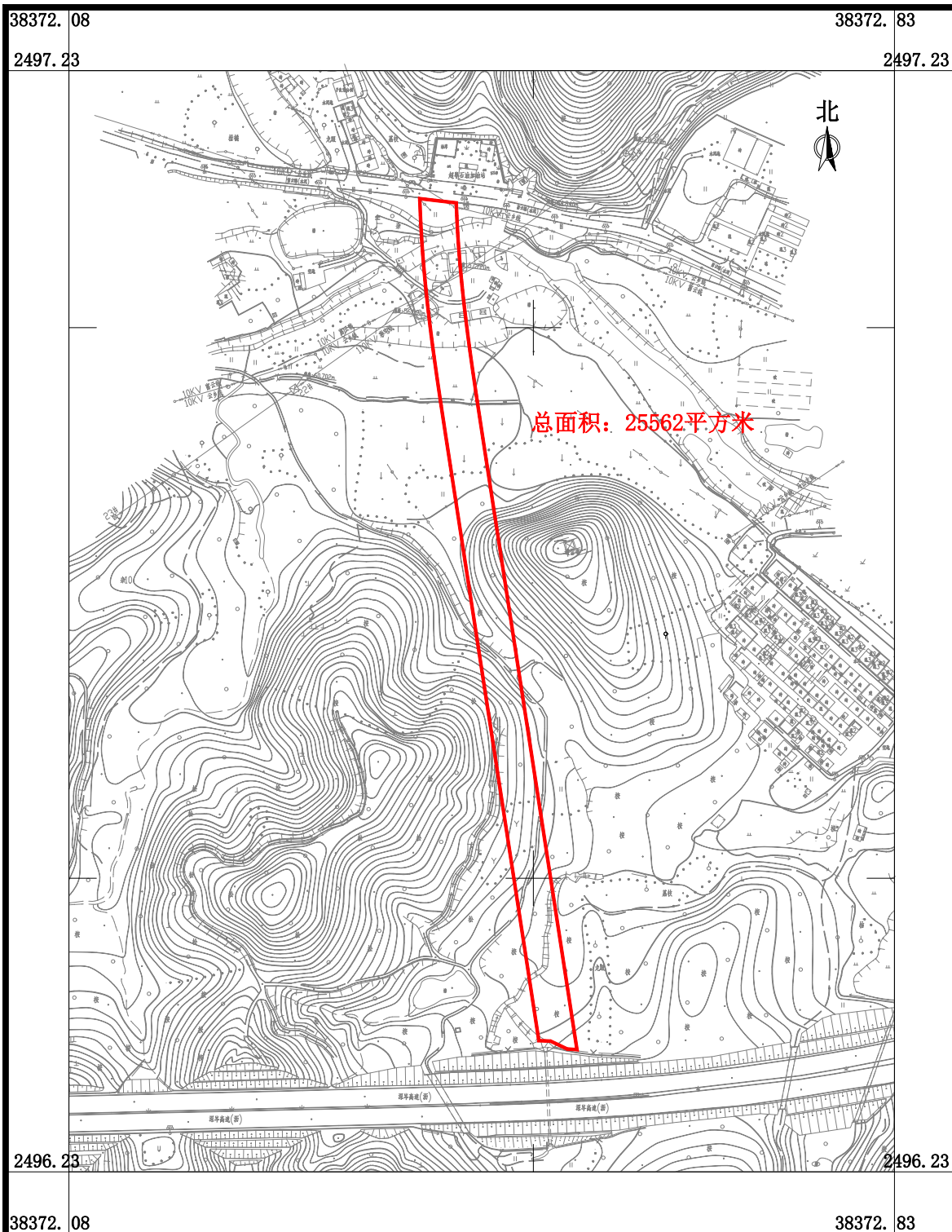
2026年3月数字化制图  
2000国家大地坐标系，中央子午线114度  
TD/T 1008-2007土地勘测定界规程

1:6500

制图员：梁翠敏  
检查员：杨团

# 国道G325线鹤山桃源至址山段改建工程建设项目用地征收土地位置范围图

鹤山市址山镇云东村村心股份经济合作社、鹤山市址山镇云东村马山股份经济合作社、鹤山市址山镇云东村田心股份经济合作社、鹤山市址山镇云东村新田股份经济合作社、鹤山市址山镇云东村周屋股份经济合作社、鹤山市址山镇云东股份经济联合社



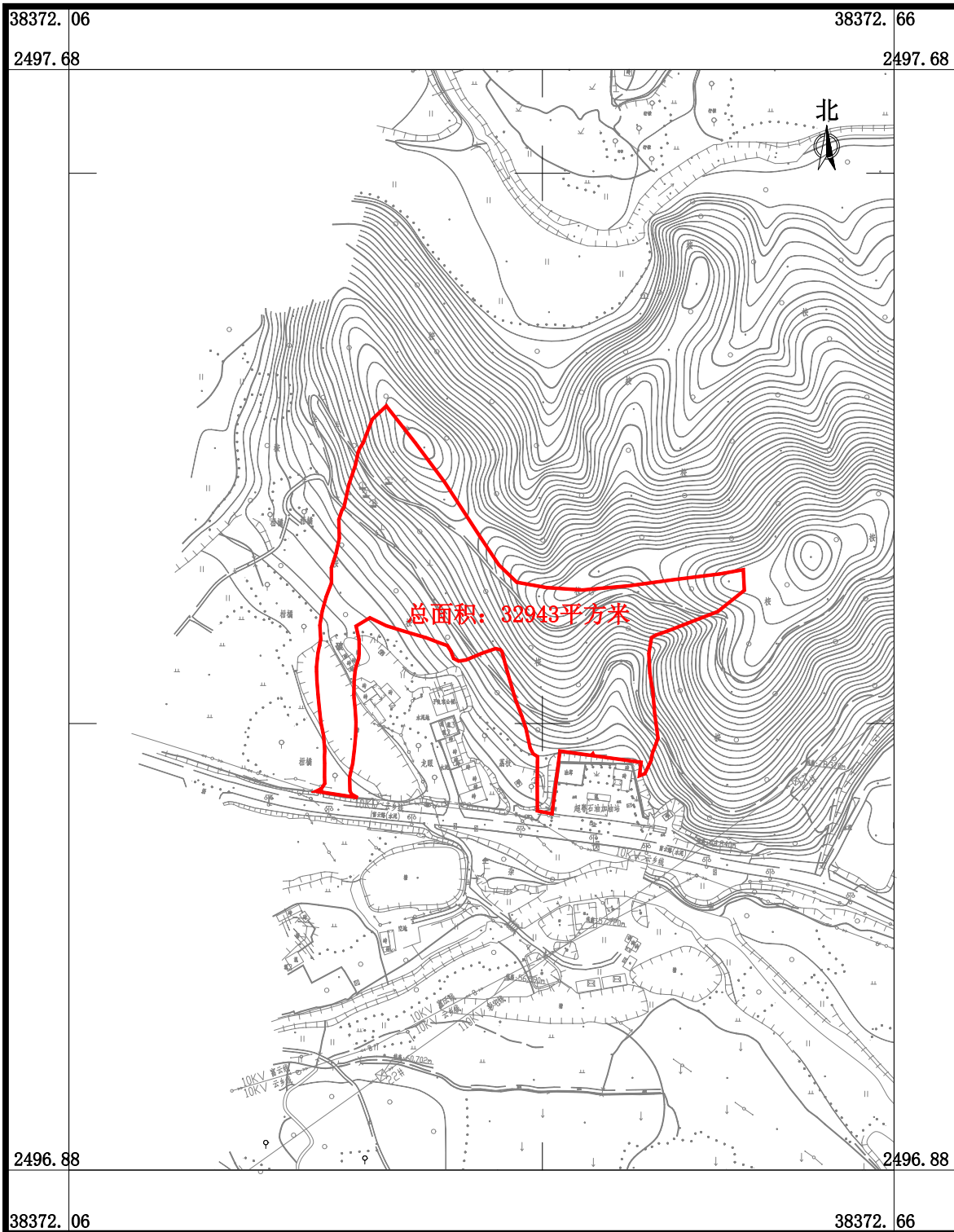
2026年3月数字化制图  
2000国家大地坐标系, 中央子午线114度  
TD/T 1008-2007土地勘测定界规程

1:5000

制图员: 梁翠敏  
检查员: 杨团

# 国道G325线鹤山桃源至址山段改建工程建设项目用地征收土地位置范围图

鹤山市址山镇云东村村心股份经济合作社、鹤山市址山镇云中村桥里股份经济合作社、鹤山市址山镇云东村田心股份经济合作社、鹤山市址山镇云东村周屋股份经济合作社、鹤山市址山镇云东村新田股份经济合作社



广东华地自然空间规划研究有限公司

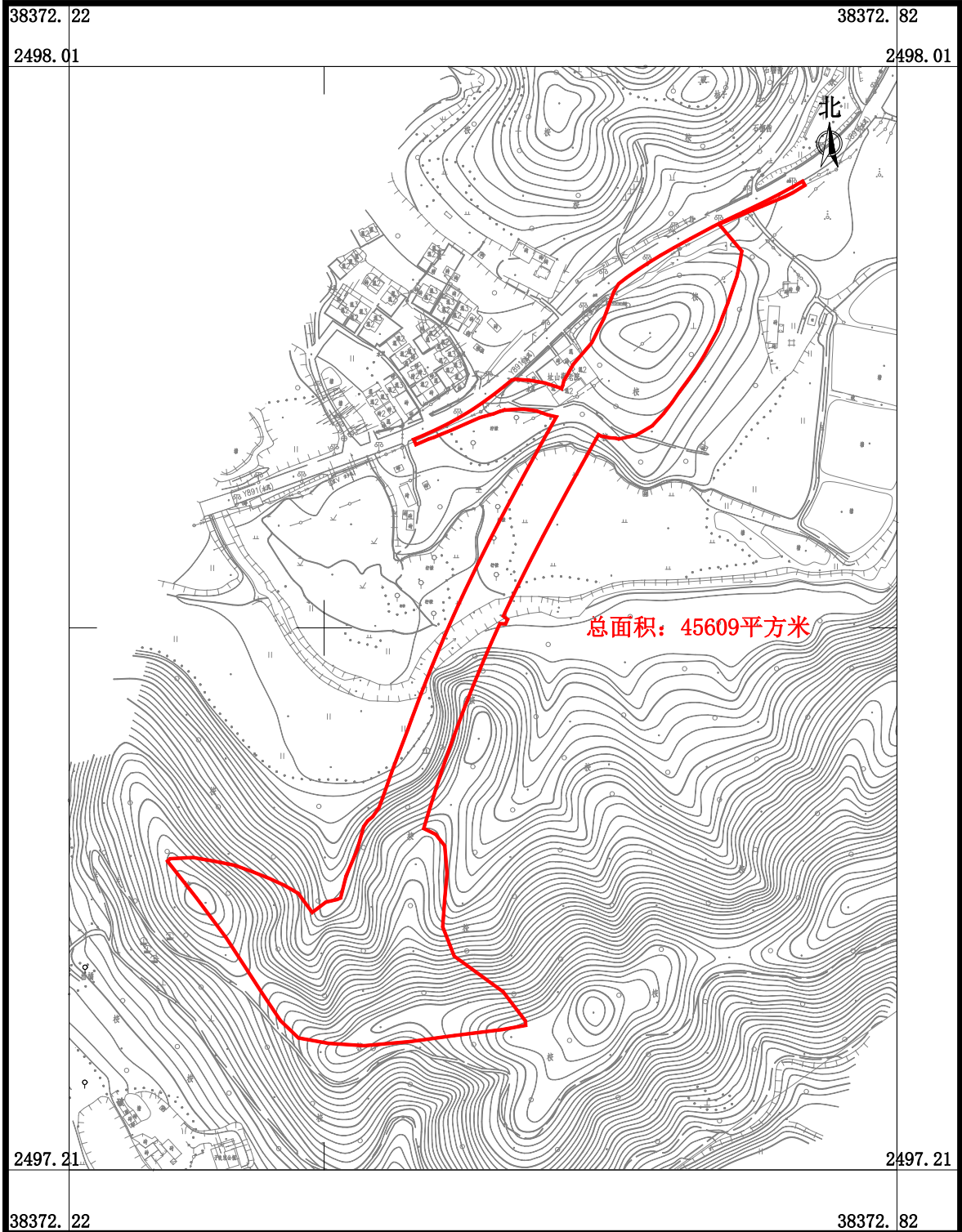
2026年3月数字化制图  
2000国家大地坐标系，中央子午线114度  
TD/T 1008-2007土地勘测定界规程

1:4000

制图员：梁翠敏  
检查员：杨团

# 国道G325线鹤山桃源至址山段改建工程建设项目用地征收土地位置范围图

鹤山市址山镇云东村村心股份经济合作社、鹤山市址山镇云东村周屋股份经济合作社、鹤山市址山镇云中村桥里股份经济合作社、鹤山市址山镇云中股份经济合作联社



广东华地自然空间规划研究有限公司

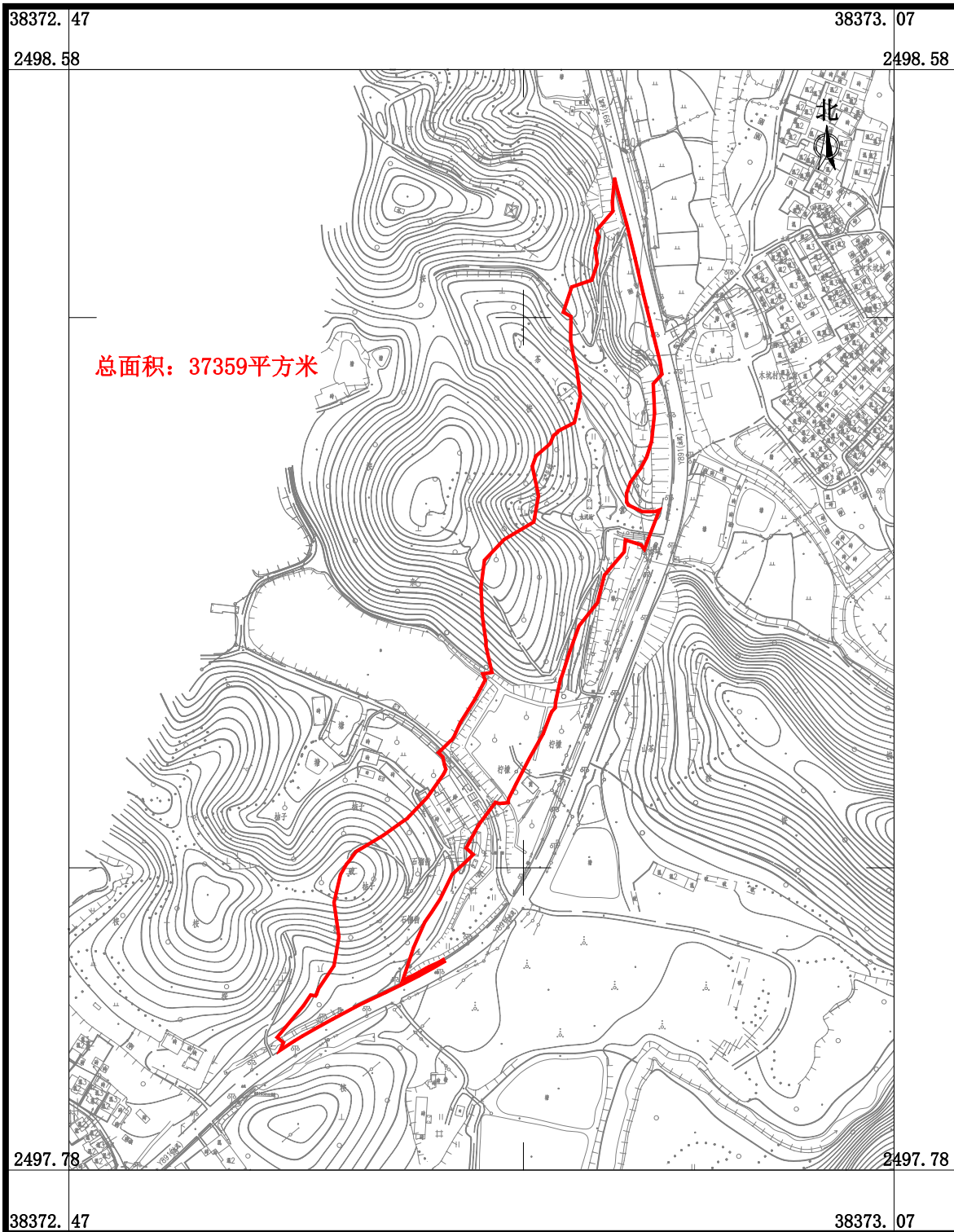
2026年3月数字化制图  
2000国家大地坐标系，中央子午线114度  
TD/T 1008-2007土地勘测定界规程

1:4000

制图员：梁翠敏  
检查员：杨团

# 国道G325线鹤山桃源至址山段改建工程建设项目用地征收土地位置范围图

鹤山市址山镇云中村木坑第二股份经济合作社、鹤山市址山镇云中村桥里股份经济合作社、鹤山市址山镇云中村中心股份经济合作社、鹤山市址山镇云中股份经济合作联社



广东华地自然空间规划研究有限公司

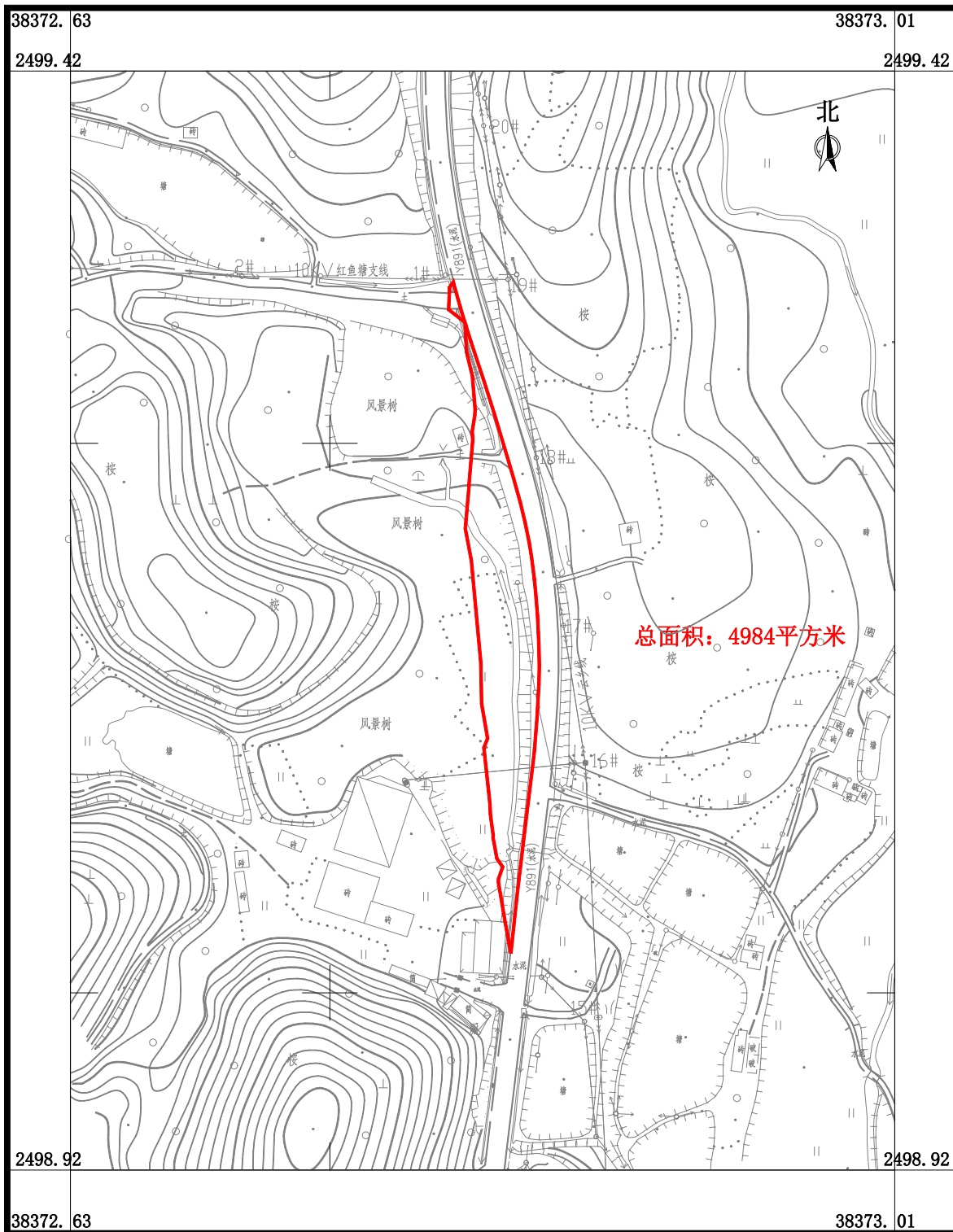
2026年3月数字化制图  
2000国家大地坐标系，中央子午线114度  
TD/T 1008-2007土地勘测定界规程

1:4000

制图员：梁翠敏  
检查员：杨团

# 国道G325线鹤山桃源至址山段改建工程建设项目用地征收土地位置范围图

鹤山市址山镇云中股份经济合作联社、鹤山市址山镇云中村木坑第一股份经济合作社



广东华地自然空间规划研究有限公司

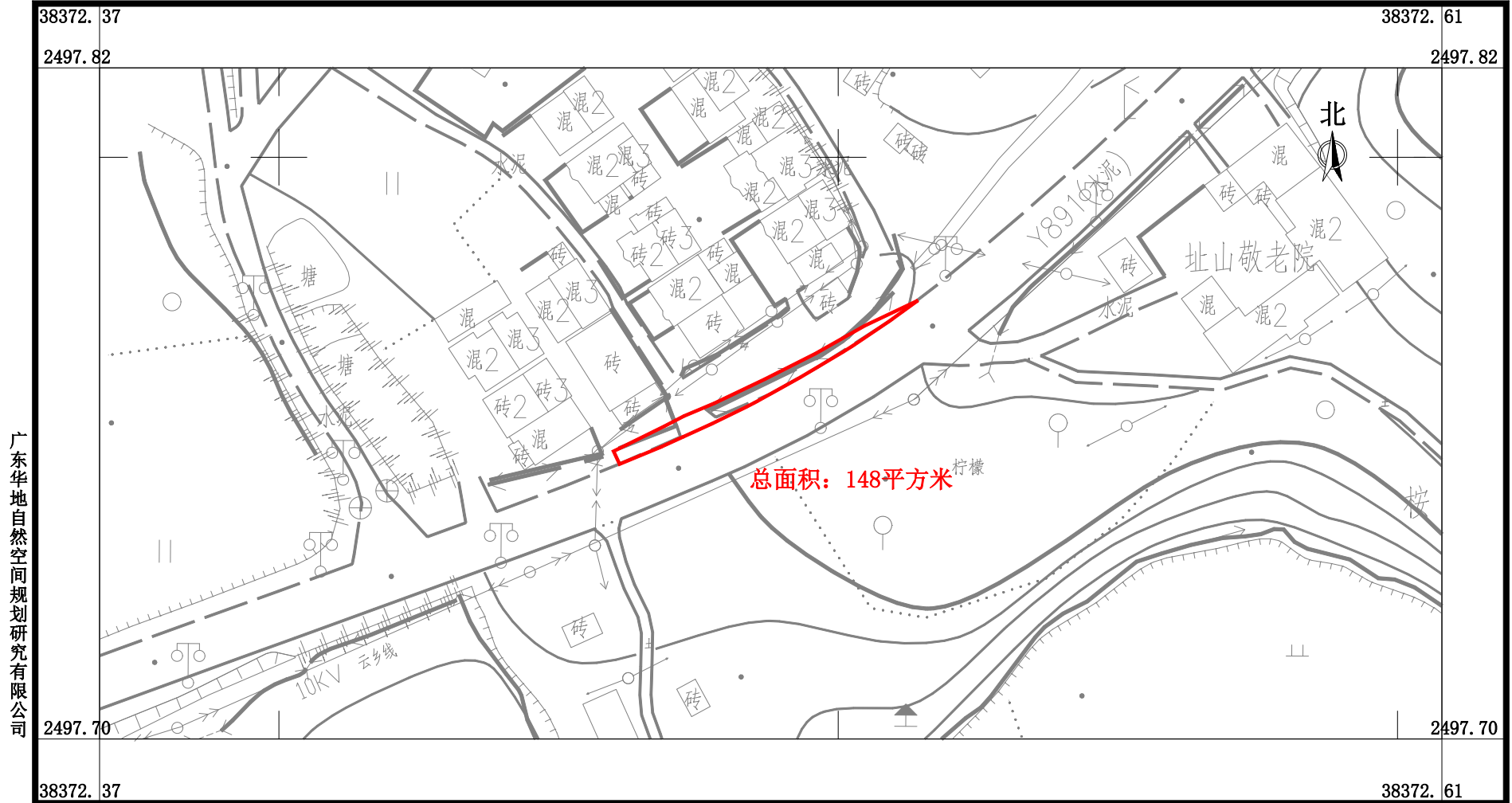
2026年3月数字化制图  
2000国家大地坐标系, 中央子午线114度  
TD/T 1008-2007土地勘测定界规程

1:2500

制图员: 梁翠敏  
检查员: 杨团

# 国道G325线鹤山桃源至址山段改建工程建设项目用地征收土地位置范围图

鹤山市址山镇云中股份经济合作联社



广东华地自然空间规划研究有限公司

2026年3月数字化制图  
2000国家大地坐标系, 中央子午线114度  
TD/T1008-2007土地勘测定界规程

1:1000

制图员: 梁翠敏  
审核员: 杨团